

ZAPYTANIE OFERTOWE

w trybie art. 4 pkt. 8 ustawy z dnia 29 stycznia 2004 r. Prawo zamówień publicznych
(tekst jednolity: Dz. U. z 2010 r. Nr 113, poz. 759 ze zm.)

Wójt Gminy Janowice Wielkie zaprasza do składania ofert na wykonanie prac geodezyjnych dla Gminy Janowice Wielkie.

I. ZAMAWIAJĄCY:

Gmina Janowice Wielkie

ul. Kolejowa 2

58-520 Janowice Wielkie

Strona internetowa: <http://www.gmina.janowice.wielkie.sisco.info/>

E-mail: gmina@janowicewielkie.eu

Tel./fax. 75-75-15-124/185/285

II. OPIS PRZEDMIOTU ZAMÓWIENIA:

1. Przedmiotem zamówienia jest wykonanie prac geodezyjnych zgodnie z harmonogramem prac geodezyjnych stanowiącym załącznik nr 3 oraz umową stanowiącą załącznik nr 4 do niniejszego zapytania ofertowego.
2. Zamawiający nie dopuszcza możliwości składania ofert częściowych.
3. Zamawiający nie dopuszcza możliwości składania ofert wariantowych.

III. TERMIN WYKONANIA ZAMÓWIENIA:

1. Zgodnie z Harmonogramem prac geodezyjnych stanowiącym załącznik nr 3 do niniejszego zapytania ofertowego.

IV. OPIS SPOSOBU PRZYGOTOWANIA OFERTY:

Oferent powinien sporządzić ofertę w języku polskim na formularzu ofertowym załączonym do niniejszego zapytania (załącznik nr 1).

Oferta musi zawierać:

- 1) Pełną nazwę oferenta,
- 2) Adres lub siedzibę oferenta, numer telefonu oraz numer NIP,

- 3) Cenę oferowaną jako cenę ryczałtową brutto obejmującą wynagrodzenie za wszystkie obowiązki wykonawcy, niezbędne do zrealizowania usługi. Oznacza to, że cena ta musi zawierać wszystkie koszty związane z realizacją usługi wynikające wprost, jak również nie ujęte, a niezbędne do wykonania usługi.
- 4) Termin związania ofertą: 30 dni, licząc od upływu terminu składania ofert,
- 5) Oferta musi być podpisana przez osobę lub osoby uprawnione do występowania w obrocie prawnym w imieniu oferenta, przy czym podpis musi być czytelny lub opisany pieczętkami imiennymi.
- 6) Podpisane oświadczenie stanowiące załącznik nr 2 do niniejszego Zapytania.

V. WYMAGANIA STAWIANE OFERENTOM:

1. Oferent musi posiadać niezbędną wiedzę i doświadczenie oraz dysponować potencjałem technicznym i osobami zdolnymi do wykonania zamówienia.
2. **Wykonanie usługi musi spełniać warunki określone w:**
 - ustawie z dnia 17 maja 1989 r. Prawo geodezyjne i kartograficzne (tekst jednolity: Dz. U. z 2010 r. Nr 193, poz. 1287 ze zm.),
 - rozporządzeniach wykonawczych do wyżej wymienionej ustawy.

VI. MIEJSCE ORAZ TERMIN SKŁADANIA OFERT:

1. Ofertę należy złożyć w zamkniętej zaadresowanej kopercie z dopiskiem „*Oferta w odpowiedzi na zapytanie ofertowe dotyczące wykonywania prac geodezyjnych dla Gminy Janowice Wielkie*” w terminie do dnia **09.05.2012 r. do godz. 13⁰⁰** w sekretariacie Urzędu Gminy w Janowicach Wielkich, ul. Kolejowa 2, 58-520 Janowice Wielkie, osobiście lub drogą pocztową na powyższy adres.
2. Otwarcie ofert nastąpi w dniu **09.05.2012 r. o godz. 13³⁰** w siedzibie Urzędu Gminy w Janowicach Wielkich, ul. Kolejowa 2, 58-520 Janowice Wielkie
3. Ocena ofert zostanie dokonana w dniu **09.05.2012 r., a wyniki tej oceny i wybór najkorzystniejszej oferty zostaną ogłoszone o godz. 15⁰⁰** w siedzibie Urzędu Gminy w Janowicach Wielkich, ul. Kolejowa 2, 58-520 Janowice Wielkie,
4. Oferty złożone po terminie będą zwrócone składającym bez otwierania.
5. Oferent może, przed upływem terminu składania ofert, zmienić lub wycofać ofertę.
6. W toku badania i oceny ofert Zamawiający może żądać od oferentów wyjaśnień dotyczących treści złożonych ofert.

VII. OCENA OFERT:

- 1. Zamawiający dokona oceny ważnych ofert na podstawie poniżej przedstawionych kryteriów oceny ofert:**

Cena łączna brutto – 100%

2. Za najkorzystniejszą zostanie uznana oferta, która ma najniższą cenę łączną brutto oraz spełnia wszystkie wymagania Zamawiającego.
3. Zamawiający zastrzega sobie również prawo do zamknięcia niniejszego postępowania bez wyboru jakiegokolwiek oferty, o czym poinformuje niezwłocznie oferentów.

VIII. INFORMACJE DOTYCZĄCE WYBORU NAJKORZYSTNIEJSZEJ OFERTY:

1. O wyborze najkorzystniejszej oferty Zamawiający zawiadomi oferentów, którzy złożyli oferty w terminie ustalonym w pkt. VI.1.
2. Zawarcie umowy nastąpi bez zbędnej zwłoki jednak nie później niż w terminie 30 dni od daty wyboru najkorzystniejszej oferty.

IX. INFORMACJE DODATKOWE:

Dodatkowych informacji udziela Pan Dominik Musiał, (Tel. 75-75-15-124/185/285); e-mail: gospodarka@janowicewielkie.eu

X. ZAŁĄCZNIKI:

1. Wzór formularza ofertowego – załącznik nr 1
2. Oświadczenie – załącznik nr 2
3. Harmonogram prac – załącznik nr 3
4. Umowa – załącznik nr 4

Zatwierdzam

20.04.2012 r.

Załącznik nr 1 do zapytania ofertowego dotyczącego wykonania prac geodezyjnych dla Gminy Janowice Wielkie

.....
pieczęć oferenta

Zamawiający:

Gmina Janowice Wielkie
ul. Kolejowa 2
58-520 Janowice Wielkie
REGON: 230821664
NIP: 611-010-77-65

**OFERTA W ODPOWIEDZI NA ZAPYTANIE OFERTOWE DOTYCZĄCE
WYKONANIA PRAC GEODEZYJNYCH DLA GMINY JANOWICE WIELKIE**

| | |
|--|--|
| Pełna nazwa oferenta: | |
| Adres lub siedziba oferenta, numer telefonu oraz numer NIP | |
| Przedmiot zamówienia: | Przedmiotem zamówienia jest wykonanie prac geodezyjnych zgodnie z harmonogramem prac stanowiącym załącznik nr 3 do niniejszego zapytania ofertowego. |
| Termin realizacji przedmiotu zamówienia: | Zgodnie z Harmonogramem prac geodezyjnych |
| Cena brutto (z dokładnością do dwóch miejsc po przecinku) za wykonanie usługi z pozycji nr 1 w Harmonogramie prac geodezyjnych (załącznik nr 3): | złotych |
| Cena brutto (z dokładnością do dwóch miejsc po przecinku) za wykonanie usługi z pozycji nr 2 w Harmonogramie prac geodezyjnych (załącznik nr 3): | złotych |
| Cena brutto (z dokładnością do dwóch miejsc po przecinku) za wykonanie usługi z pozycji nr 3 w Harmonogramie prac geodezyjnych (załącznik nr 3): | złotych |

| | |
|--|---|
| Cena brutto (z dokładnością do dwóch miejsc po przecinku) za wykonanie usługi z pozycji nr 4 w Harmonogramie prac geodezyjnych (załącznik nr 3): | złotych |
| Cena brutto (z dokładnością do dwóch miejsc po przecinku) za wykonanie usługi z pozycji nr 5 w Harmonogramie prac geodezyjnych (załącznik nr 3): | złotych |
| Cena brutto (z dokładnością do dwóch miejsc po przecinku) za wykonanie usługi z pozycji nr 6 w Harmonogramie prac geodezyjnych (załącznik nr 3): | złotych |
| Cena łączna brutto: | złotych |
| Termin związania z ofertą: | 30 dnia, licząc od upływu terminu składania ofert |

.....
Miejscowość i data

.....
(imię i nazwisko osoby
uprawnionej do reprezentowania
oferenta)

.....
(podpis i pieczęć osoby
uprawnionej do reprezentowania
oferenta)

Załącznik nr 2 do zapytania ofertowego dotyczącego wykonania prac geodezyjnych dla Gminy Janowice Wielkie

| | |
|---------------------------|---------------------|
| <i>(pieczęć oferenta)</i> | OŚWIADCZENIE |
|---------------------------|---------------------|

Przystępując do udziału w postępowaniu o udzielenie zamówienia dotyczącego wykonania prac geodezyjnych dla Gminy Janowice Wielkie oświadczam, że:

- 1) posiadam uprawnienia do wykonywania określonej działalności lub czynności, jeżeli ustawy nakładają obowiązek posiadania takich uprawnień;
- 2) posiadam niezbędną wiedzę i doświadczenie;
- 3) dysponuje potencjałem technicznym i osobami zdolnymi do wykonania zamówienia;
- 4) znajduję się w sytuacji ekonomicznej i finansowej zapewniającej wykonanie zamówienia;
- 5) zapoznałem się z zapytaniem ofertowym i nie wnoszę do niego zastrzeżeń;
- 6) zapoznałem się z opisem przedmiotu zamówienia i zobowiązuję się do spełnienia wszystkich wymogów obligatoryjnych.

.....
(miejscowość, data)

.....
(imię i nazwisko oraz podpis
osoby uprawnionej do
reprezentowania oferenta)

Załącznik nr 3 do zapytania ofertowego dotyczącego wykonania prac geodezyjnych dla Gminy Janowice Wielkie

HARMONOGRAM PRAC GEODEZYJNYCH

| Lp. | Opis nieruchomości | Zakres usług | Termin wykonania usługi |
|------------|--|--|--|
| 1. | Radomierz, działka nr 155/2, arkusz mapy nr 1 Własność: Gmina Janowice Wielkie | Podział działki i pomiar powierzchni nowopowstałej działki pod budynkiem | Do dnia 13.07.2012 r. |
| 2. | Miedzianka, działka nr 222, arkusz mapy nr 2 Własność: Gminy Janowice Wielkie | Pomiar i okazanie granic | Do dnia 30.06.2012 r. |
| 3. | Miedzianka, działka nr 223, arkusz mapy nr 3 Własność: Gmina Janowice Wielkie | Podział działki i pomiar powierzchni nowopowstałej działki (środkowa działka) | Do dnia 31.07.2012 r. |
| 4. | Miedzianka, działka nr 241, arkusz mapy nr 4 Własność: Gminy Janowice Wielkie | Podział działki i pomiar powierzchni nowopowstałej działki | Do dnia 31.07.2012 r. |
| 5. | Janowice Wielkie, działka powstała ze scalenia działek nr 668/2 i 388/2 (proces scalania w toku), arkusz mapy nr 5 Własność: Gminy Janowice Wielkie | Pomiar i okazanie granic działki powstałej w wyniku scalenia | 30 dni od zakończenia prac polegających na scaleniu działki nr 668/2 i 388/2 |
| 6. | Janowice Wielkie, działka nr 483/4, arkusz mapy nr 6 Własność: Gminy Janowice Wielkie | Podział działki i pomiar powierzchni nowopowstałej działki okalającej działkę nr 483/2 | Do dnia 31.08.2012 r. |

Załącznik nr 4 do zapytania ofertowego dotyczącego wykonania prac geodezyjnych dla Gminy Janowice Wielkie

UMOWA NR / 2012

Zawarta w dniu r. w Urzędzie Gminy w Janowicach Wielkich pomiędzy Gminą Janowice Wielkie z siedzibą w Janowicach Wielkich, ul. Kolejowa 2, zwaną w dalszej części umowy „Zleceniodawcą” reprezentowaną przez Kamil Kowalski – Wójta Gminy Janowice Wielkie, przy kontrasygnacie Elżbiety Stasiak – Skarbnik Gminy, a

.....
.....
zwany w dalszej części umowy „Zleceniobiorcą”, o następującej treści:

§ 1

Zleceniodawca zleca, a Zleceniobiorca zobowiązuje się do wykonania następującej usługi:

1. Podział działki nr 155/2 obręb Radomierz oraz pomiar powierzchni nowopowstałej działki pod budynkiem Radomierz 3a wraz z niezbędną dokumentacją (zgodnie z arkuszem mapy nr 1),
2. Pomiar i okazanie granic działki nr 222 obręb Miedzianka wraz z niezbędną dokumentacją (zgodnie z arkuszem mapy nr 2),
3. Podział działki nr 223 obręb Miedzianka oraz pomiar powierzchni nowopowstałej działki (środkowa działka) wraz z niezbędną dokumentacją (zgodnie z arkuszem mapy nr 3),
4. Podział działki nr 241 obręb Miedzianka oraz pomiar powierzchni nowopowstałej działki wraz z niezbędną dokumentacją (zgodnie z arkuszem mapy nr 4),
5. Pomiar i okazanie granic działki powstałej w wyniku scalenia działek nr 668/2 i 388/2 obręb Janowice Wielkie wraz z niezbędną dokumentacją (zgodnie z arkuszem mapy nr 5),
6. Podział działki nr 483/4 obręb Janowice Wielkie oraz pomiar powierzchni nowopowstałej działki (okalającej działkę nr 483/2) wraz z niezbędną dokumentacją (zgodnie z arkuszem mapy nr 6).

§ 2

Zleceniobiorca zobowiązuje się wymienione w § 1 czynności wykonać:

1. Usługę, o której mowa w § 1 ust. 1 w terminie do dnia 13.07.2012 r.

2. Usługę, o której mowa w § 1 ust. 2 w terminie do dnia 30.06.2012 r.
3. Usługę, o której mowa w § 1 ust. 3 w terminie do dnia 31.07.2012 r.
4. Usługę, o której mowa w § 1 ust. 4 w terminie do dnia 31.07.2012 r.
5. Usługę, o której mowa w § 1 ust. 5 w terminie 30 dni od zakończenia procedury polegającej na scaleniu działki nr 668/2 i 388/2 w jedną nieruchomość).
6. Usługę, o której mowa w § 1 ust. 6 w terminie do dnia 31.08.2012 r.

§ 3

Za wykonanie wymienionych w § 1 czynności Zleceniobiorca otrzyma wynagrodzenie brutto w wysokości:

1. Za wykonanie usługi, o której mowa w § 1 ust. 1 **zł** (słownie:),
2. Za wykonane usługi, o której mowa w § 1 ust. 2 **zł** (słownie:),
3. Za wykonane usługi, o której mowa w § 1 ust. 3 **zł** (słownie:),
4. Za wykonanie usługi, o której mowa w § 1 ust. 4 **zł** (słownie:),
5. Za wykonanie usługi, o której mowa w § 1 ust. 5 **zł** (słownie:),
6. Za wykonanie usługi, o której mowa § 1 ust. 6 **zł** (słownie:),

§ 4

Wypłata wynagrodzenia nastąpi przelewem na rachunek bankowy w ciągu 14 dni od daty potwierdzenia odbioru kolejnych etapów przedmiotu umowy, których zakres określa Harmonogram prac geodezyjnych stanowiący załącznik nr 1 do niniejszej umowy oraz po otrzymaniu faktury VAT.

Nr rachunku bankowego:

§ 5

Zleceniobiorca nie może powierzyć prac wymienionych w § 1 innym osobom bez zgody Zleceniodawcy.

§ 6

W przypadku nie wykonania zlecenia w terminie, wykonania go wadliwie lub w sposób nienależyty Zleceniodawca ma prawo do naliczenia kar umownych lub anulowania zlecenia bez odszkodowania.

§ 7

Kary umowne będą liczone od kwoty wynagrodzenia określonej w § 3 w wysokości 1% za każdy dzień wykonania zlecenia po terminie wymienionym w § 2 niniejszej umowy.

§ 8

Jakiegokolwiek zmiany w umowie mogą być dokonane tylko za pisemną zgodą stron. Strony nie mogą powoływać się na ustalenia pozaumowne.

§ 9

W sprawach nie uregulowanych niniejszą umową mają zastosowanie przepisy kodeksu cywilnego.

§ 10

Umowę sporządzono w dwóch jednobrzmiących egzemplarzach, po jednym dla każdej ze stron.

Zleceniodawca



Zleceniobiorca

.....

.....


Arkusz mapy nr 1



-  - granica działki, której dotyczy zapytanie ofertowe
-  - orientacyjny przebieg granic nowopowstałych działek



Arkusz mapy nr 2





 - granica działki, której dotyczy zapytanie ofertowe

Arkusz mapy nr 3




-  - granica działki, której dotyczy zapytanie ofertowe
-  - orientacyjny przebieg granic nowopowstałych działek



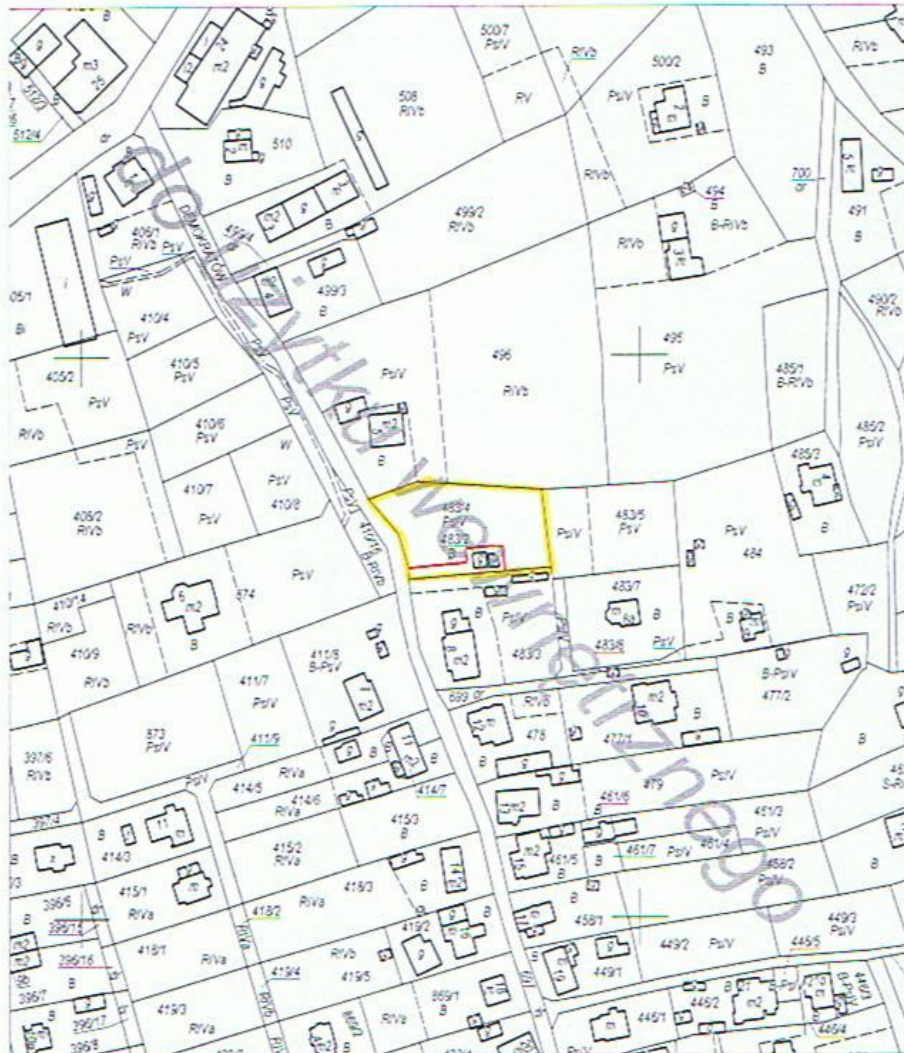
-  - granica działki, której dotyczy zapytanie ofertowe
-  - orientacyjny przebieg granic nowopowstałych działek

Arkusz mapy nr 5



 - granica działki, której dotyczy zapytanie ofertowe

Arkusz mapy nr 6



- - granica działki, której dotyczy zapytanie ofertowe
- - orientacyjny przebieg granic nowopowstałych działek