Załącznik 3

WYKAZ DECYZJI I UZGODNIEŃ DOKONANYCH Z NASTĘPUJĄCYMI JEDNOSTKAMI :

Obiekt - Kanalizacja sanitarna dla wsi Komarno

1. Decyzja o ustaleniu warunkach zabudowy i zagospodarowania terenu wydana przez Wójta Gminy Janowice Wielkie
2. Warunki odbioru ścieków i przyłączenia projektowanej kanalizacji sanitarnej do miejskiej sieci kanalizacyjnej miasta Jelenia Góra wydane przez Przedsiębiorstwo Wodociągów i Kanalizacji ''WODNIK'' w Jeleniej Górze
3. Warunki przyłączenia do sieci elektroenergetycznej Zakładu Energetycznego Jelenia Góra SA
4. Urząd Gminy Janowice Wielkie + notatka służbowa z dnia 06.10.2003 r.
5. Telekomunikacja Polska Obszar Pionu Sieci - Wałbrzych
6. Zakład Energetyczny Jelenia Góra S.A. – Rejon Energetyczny Jelenia Góra
7. PGNiG Regionalny Oddział Przesyłu – Wrocław
8. Zarząd Dróg Powiatowych – Jelenia Góra
9. Miejski Zarząd Dróg i Mostów – Jelenia Góra
10. Dolnośląski Zarząd Melioracji i Urządzeń Wodnych – Oddział w Lwówku Śląskim
11. Nadleśnictwo Złotoryja
12. Agencja Nieruchomości Rolnych – Sekcja Terenowa w Jeleniej Górze
13. Starostwo Powiatowe – Wydział Geodezji, Kartografii i Gospodarki Gruntami

13a. Starosta Jeleniogórski – pozwolenie wodnoprawne.

14. Urząd Miejski Jelenia Góra – Wydział Geodezji i Gospodarki Gruntami → Miejski Zarząd Dróg i Mostów
15. Państwowy Powiatowy Inspektor Sanitarny – Jelenia Góra
16. Starostwo Powiatowe Jelenia Góra - Zespół Uzgadniania Dokumentacji Projektowej
17. Oświadczenie o kompletności i zgodności podpisów właścicieli działek projektu kanalizacji sanitarnej wyrażających zgodę wejścia na teren działek
18. Uzgodnienia z właścicielami działek projektu kanalizacji sanitarnej

WÓJT GMINY
Janowice Wielkie

Janowice Wielkie, dnia 08.07.2004r.

EKOPROJEKT Sp. z o.o.
w Zielonej Górze
23. 07. 2004
WPŁYNĘŁO
481

DECYZJA NR .53./2004
o ustaleniu lokalizacji inwestycji celu publicznego

Na podstawie art. 50 ust. 1 ustawy z dnia 27 marca 2003 r. o planowaniu i zagospodarowaniu przestrzennym (Dz. U. z 2003 r. nr 80, poz. 717) oraz art. 104 § 1 ustawy z dnia 14 czerwca 1960 r. – Kodeks postępowania administracyjnego (Dz. U. nr 98 z 2000 r., poz. 1071 wraz ze zmianami), po rozpatrzeniu wniosku:
Urzędu Gminy w Janowicach Wielkich
w którego w imieniu działa:
Biuro Projektów Inżynierii Środowiska i Melioracji „Ekoprojekt" Sp. z o.o.
Ul. Batorego 126a, 65-735 Zielona Góra
z dnia 15.12.2003 r.

W sprawie: ustalenia lokalizacji inwestycji celu publicznego polegającej budowie kanalizacji sanitarnej dla wsi Komarno – gmina Janowice Wielkie
Zgodnie z przepisami szczególnymi, w tym:
- Ustawa z dnia 07 lipca 1994 r. prawo budowlane (Dz. U. Nr 106 z 2000 r., poz. 1126 z póź. zmianami),
- Rozporządzenia Ministra Infrastruktury z dnia 12 kwietnia 2002 r. w sprawie warunków technicznych, jakim powinny odpowiadać budynki i ich usytuowanie (Dz. U. Nr 75 z 2002 r., poz. 690),
- Ustawa z dnia 21 marca 1985 r. o drogach publicznych (Dz. U. Nr 71 z 2000 r., poz. 838 z póź. zmianami),
- Ustawa z dnia 27 kwietnia 2001 r. Prawo ochrony środowiska (Dz. U. Nr 62 poz. 627 z 2001 r. z póź. zmianami)
- Rozporządzenie Ministra Infrastruktury z dnia 03.07.2003r. w sprawie szczegółowego zakresu i formy projektu budowlanego (Dz.U.Nr 120 z 2003r.poz. 1133),
- Rozporządzenia Ministra Rozwoju Regionalnego i Budownictwa z dnia 2 kwietnia 2001r. w sprawie geodezyjnej sieci uzbrojenia terenu oraz zespołów uzgadniania dokumentacji projektowej(Dz.U.Nr 38 z 2001r.poz.455)
- Ustawa o ochronie zabytków i opiece nad zabytkami z dnia 23 lipca 2003 r. (Dz. U. nr 162 z 2003 r., poz. 1568).

USTALAM

Dla Biura Projektów Inżynierii Środowiska i Melioracji „Ekoprojekt" Sp. z o.o.
Ul. Batorego 126a, 65-735 Zielona Góra
następujące warunki lokalizacji inwestycji celu publicznego, polegającej na budowie kanalizacji sanitarnej dla wsi Komarno – gmina Janowice Wielkie

Przebieg kanalizacji sanitarnej wraz z przyłączami kanalizacyjnymi zgodnie z załącznikiem graficznym nr 1 do niniejszej decyzji.
1. Rodzaj budowli:
a. budowa kanalizacji sanitarnej na którą składają się:
- kanały grawitacyjne z rur PCV;
- studzienki;
- przyłącza kanalizacyjne;
b. komora pomiarowa w postaci studni żelbetowej.

„EKOPROJEKT" Sp. z o.o.
Za zgodność z oryginałem
Zielona Góra, dn. 17.08.2004 r.

2. Funkcja zabudowy i zagospodarowania terenu:
- obiekty i sieci infrastruktury technicznej

3. Warunki i wymagania ochrony i kształtowania ładu przestrzennego:
- nie dotyczy,

4. Ochrona środowiska, przyrody i krajobrazu:
- roboty należy wykonać bez naruszenia systemu korzeniowego drzew, a w szczególności korzeni grubych, tzw. I i II rzędu (zapewniających przede wszystkim mechaniczną stabilność drzew);
- w obrębie korzeni drzew kopanie wykonywać ręcznie i nie zagęszczać gruntu;
- roboty ziemne należy prowadzić minimum 2,0 m od pni drzew;
- wykopy budowlane w obrębie korzeni drzew nie mogą być prowadzone dłużej niż 2 tygodnie;
- przejścia pod potokiem Komar należy wykonać metodą przewiertu sterowanego min. 1,0 m. poniżej rzędnej dna istniejącego;
- w przypadku zniszczenia linii brzegowej i koryta potoku należy je przywrócić do stanu poprzedniego.

5. Ochrona dziedzictwa kulturowego i zabytków oraz dóbr kultury współczesnej:
- nie dotyczy

6. Obsługa w zakresie komunikacji i infrastruktury technicznej:
- zaopatrzenie w wodę – nie dotyczy,
- odprowadzanie ścieków – ścieki z terenu inwestycji odprowadzane będą kanałem grawitacyjnym k200 PVC do projektowanej kanalizacji sanitarnej zlokalizowanej w Jeleniej Górze w drodze powiatowej (dz. nr 1, arkusz 19, obr. Maciejowa III);
- odprowadzenie wód opadowych – nie dotyczy;
- zaopatrzenie w energię elektryczną – nie dotyczy;
- zaopatrzenie w energię cieplną – nie dotyczy,
- środki łączności – nie dotyczy,
- gospodarowanie odpadami – nie dotyczy,
- dostęp do drogi publicznej – sieć kanalizacyjną zaprojektowano w drogach należących do Zarządu Dróg Powiatowych w Jeleniej Górze oraz Gminy Janowicach Wielkich na których przewidziano całkowitą wymianę nawierzchni asfaltowych;
- wymagana ilość miejsc parkingowych – nie dotyczy.

7. Wymagania dotyczące ochrony interesów osób trzecich:
- Projektowane przedsięwzięcie nie może naruszać uzasadnionego interesu osób trzecich, a przedmiotowa inwestycja może być realizowana wyłącznie na zasadach przewidzianych w art. 5 ustawy prawo budowlane (tekst jednolity Dz. U. nr 207 z 2003 r., poz. 2016).
- Wejście na teren sąsiedni wymaga porozumienia z jego dysponentami przed przystąpieniem do realizacji zadania (np. w miarę potrzeb uzyskania zgody na czasowe zajęcie terenu pasa drogowego), uporządkowania i przywrócenia poprzednich walorów gruntu – pozostawienia co najmniej w stanie nie pogorszonym oraz wypłacenia ewentualnych odszkodowań, ustalonych umową,
- Na etapie przygotowania zamierzeń i realizacji należy uwzględnić w całości warunki, jakie zostaną określone przez jednostki uzgadniające lub opiniujące wnioskowane zamierzenia inwestycyjne, w tym wynikające z technicznych warunków przyłączenia do wspólnych sieci.
- Ewentualne kolizje projektowanych zamierzeń z istniejącymi elementami uzbrojenia terenu lub elementami zagospodarowania terenu będą musiały być usuwane staraniem i na koszt inwestora obecnych zamierzeń, na warunkach i w terminach wynikających z dokonanych uzgodnień.

8. Granice i sposób zagospodarowania terenu lub obiektów podlegających ochronie:
- nie dotyczy,

9. Linie rozgraniczające teren inwestycji:
- granice opracowania terenu inwestycji wyznaczono na mapie sytuacyjno – wysokościowej w skali 1: 2000, która stanowi załącznik graficzny do niniejszej decyzji.

„EKOPROJEKT" Sp. z o.o.
Za zgodność z oryginałem
Zielona Góra, dn. 17.08.2004 r.

UZASADNIENIE

Z wnioskiem o ustalenie lokalizacji inwestycji celu publicznego opisanej w osnowie niniejszej decyzji wystąpił Urząd Gminy w Janowicach Wielkich
w którego w imieniu działa:
Biuro Projektów Inżynierii Środowiska i Melioracji „Ekoprojekt" Sp. z o.o.
Ul. Batorego 126a, 65-735 Zielona Góra

Wniosek obejmuje teren, dla którego brak jest obowiązującego miejscowego planu zagospodarowania przestrzennego. Art. 59 ustawy o planowaniu i zagospodarowaniu przestrzennym stanowi, że w przypadku braku miejscowego planu zagospodarowania przestrzennego, ustalenie lokalizacji inwestycji celu publicznego następuje w drodze decyzji. Teren objęty wnioskiem o ustalenie lokalizacji inwestycji celu publicznego nie podlega, na podstawie przepisów odrębnych, obowiązkowi sporządzania miejscowego planu zagospodarowania przestrzennego.
Przedmiotowy projekt decyzji, zgodnie z art. 60 ust. 4, przygotowuje osoba wpisana na listę samorządu zawodowego urbanistów lub architektów. W związku z tym przygotowanie projektu przedmiotowej decyzji o warunkach zabudowy zostało zlecone uprawnionemu urbaniście Pani Urszuli Kuncewicz.

POUCZENIE

Decyzja o ustalenie lokalizacji inwestycji celu publicznego nie rodzi praw do terenu oraz nie narusza prawa własności i uprawnień osób trzecich.
Wnioskodawcy, który nie uzyskał prawa do terenu nie przysługuje roszczenie o zwrot nakładów poniesionych w związku z otrzymaną decyzją o warunkach zabudowy.
Decyzja niniejsza nie wywołuje skutków. o których mowa w art. 36 Ustawy o planowaniu i zagospodarowaniu przestrzennym.

Uzyskanie decyzji o ustalenie lokalizacji inwestycji celu publicznego nie zwalnia inwestora od obowiązku uzyskania zatwierdzenia projektu budowlanego i uzyskania pozwolenia na budowę, co wynika z Ustawy z dnia 7 lipca 1994 r. Prawo budowlane (Dz. U. Nr 106 z 2000 r. poz. 1126 wraz ze zmianami).

Od niniejszej decyzji służy stronom prawo wniesienia odwołania do Samorządowego Kolegium Odwoławczego w Jeleniej Górze, za pośrednictwem Wójta Gminy Janowice Wielkie w terminie 14 dni od daty jej otrzymania.

Załączniki:
-nr 1 – załącznik graficzny

Otrzymują:
1. Biuro Projektów Inżynierii Środowiska i Melioracji „Ekoprojekt" Sp. z o.o.
Ul. Batorego 126a, 65-735 Zielona Góra
2.A/A
Do wiadomości:
1.Starostwo Powiatowe w Jeleniej Górze
2.Właściciele działek ; obręb Komarno - wg rozdzielnika pozostającego w aktach sprawy.

mgr URSZULA KUNCEWICZ
Uprawnienia Urbanistyczne Nr 166
Prezesa Urzędu Mieszkalnictwa
i Rozwoju Miast
Numer członkowski
Zachodnia, Okręgowa

„EKOPROJEKT" Sp. z o.o.
Za zgodność z oryginałem
Zielona Góra, dn. 17.08.2004 r.

ZAŁĄCZNIK NR 1a DO DECYZJI O USTALENIE LOKALIZACJI INWESTYCJI CELU PUBLICZNEGO NR .53./2004

skala 1:5000

OZNACZENIA:

- GRANICA OPRACOWANIA
- PROJEKTOWANA KANALIZACJA SANITARNA

komora pomiarowa

„EKOPROJEKT" Sp. z o.o
Za zgodność z oryginałem
Zielona Góra dn. 11.08.2004 r.

ZAŁĄCZNIK NR 1b DO DECYZJI O USTALENIE LOKALIZACJI INWESTYCJI CELU PUBLICZNEGO NR 53./2004 skala 1:5000

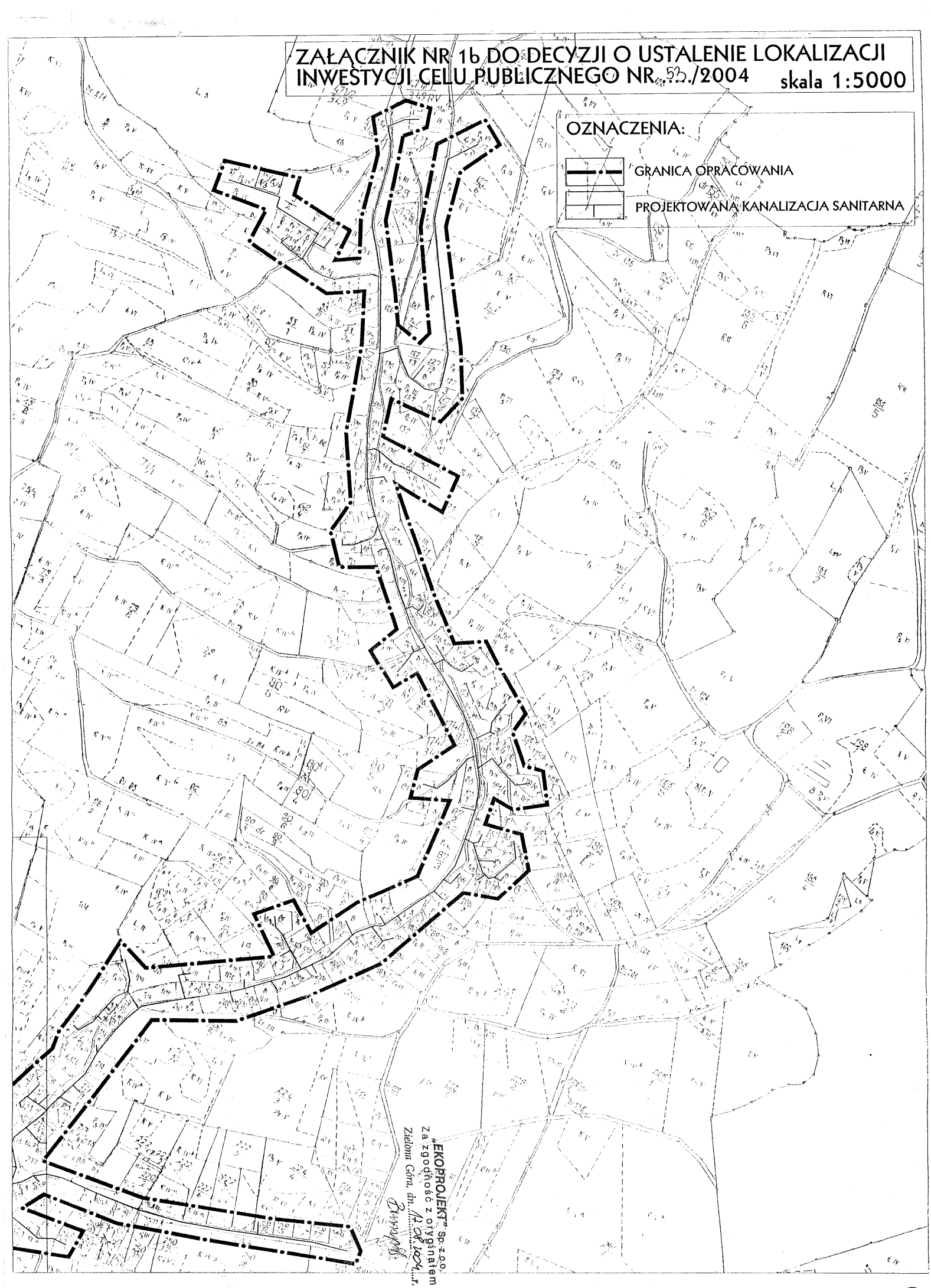

"EKOPROJEKT" Sp. z o.o.
Za zgodność z oryginałem
Zielona Góra, dn. 11.04.2004 r.

PRZEDSIĘBIORSTWO
"WODNIK" Sp. z o.o.
58-560 Jelenia Góra, Pl. Piastowski 12
DZIAŁ INWESTYCJI I DOKUMENTACJI

(2)

NID/ 8428 /2003

Jelenia Góra, dn.18.11.2003r.

Biuro Projektów
Inżynierii Środowiska
I Melioracji
„EKOPROJEKT" Sp. z o.o.
ul. Batorego 126a
65-735 Zielona Góra

W nawiązaniu do pisma nr P-421-36/17/2003 z dn. 03.11.2003 r. podajemy poniżej warunki odbioru ścieków i przyłączenia do miejskiej sieci kanalizacyjnej miasta Jelenia Góra projektowanego układu kanalizacji sanitarnej , odprowadzającej ścieki z miejscowości Radomierz i Komarno:

- zapewnia się odbiór ścieków sanitarnych w ilości $Q_{d\,max}$ = 156,0 m^3/d z m. Radomierz do studni na projektowanym kanale Ks 200 zlokalizowanym w ul. Trzcińskiej, (na planie zaznaczona kolorem żółtym) – przed miejscem włączenia projektowanego rurociągu tłocznego PE∅ 110 do systemu miejskiego zaprojektować i wybudować komorę rozprężania;
- zapewnia się odbiór ścieków sanitarnych w ilości $Q_{d\,max}$ = 179,0 m^3/d z m. Komarno do studni na projektowanym kanale Ks 200 zlokalizowanym w ul. Kaczawskiej, (na planie zaznaczona kolorem żółtym);
- opomiarowanie odprowadzanych ścieków przeprowadzić za pomocą typowych urządzeń do badania ilości przepływu ścieków (dobranym przez projektanta), usytuowanych w rejonie wprowadzania ścieków do miejskiego systemu kanalizacyjnego, w miejscu umożliwiającym swobodny dostęp i odczyt oraz pobór prób ścieków do badania laboratoryjnego.
- szczegółowe rozwiązania należy uzgodnić z naszym przedsiębiorstwem na etapie projektu budowlanego.

Jednocześnie informujemy, że powyższe zapewnienie uwarunkowane jest terminem zakończenia budowy zaprojektowanej kanalizacji miejskiej dla jednostki strukturalnej Maciejowa.

Termin realizacji powyższej inwestycji planowany jest na lata 2004 – 2006.

Warunki tracą ważność po 2 latach od daty ich wydania.

PREZES ZARZĄDU-DYREKTOR
mgr inż. Józef Wierszyło

Załączniki:
1. 2 egz. planu sytuacyjnego.

Do wiadomości:
1. Urząd Miasta Jelenia Góra – Wydział Gospodarki Komunalnej 58-500 Jelenia Góra, ul. Sudecka 29,
2. Wydział Eksploatacji w Jeleniej Górze

Sprawę prowadzi:
Dział Nadzoru i Dokumentacji

„EKOPROJEKT" Sp. z o.o.
Za zgodność z oryginałem
Zielona Góra, dn. 17.08.2004 r.

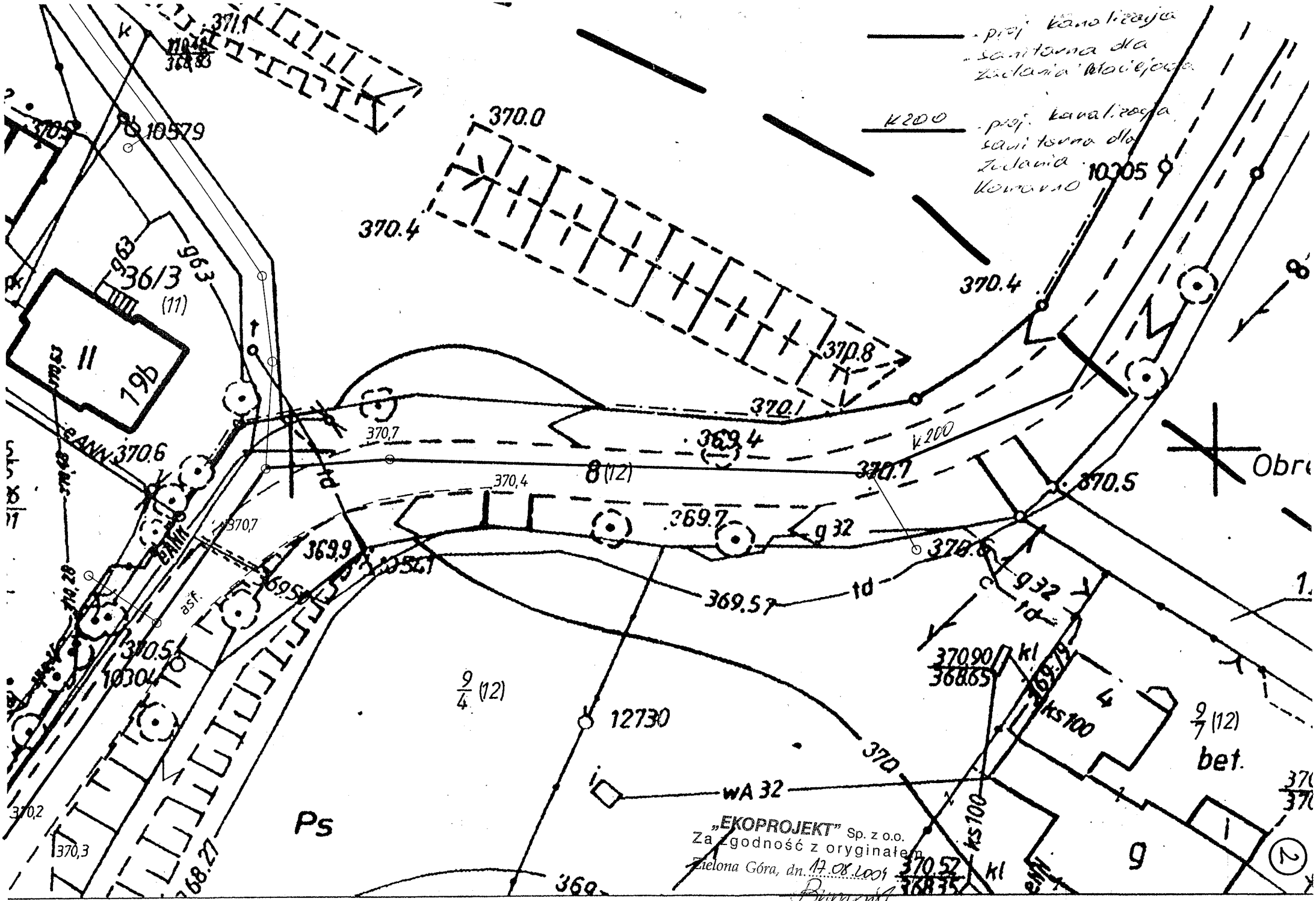

„EKOPROJEKT" Sp. z o.o.
Za zgodność z oryginałem
Zielona Góra, dn. 17.08.2004

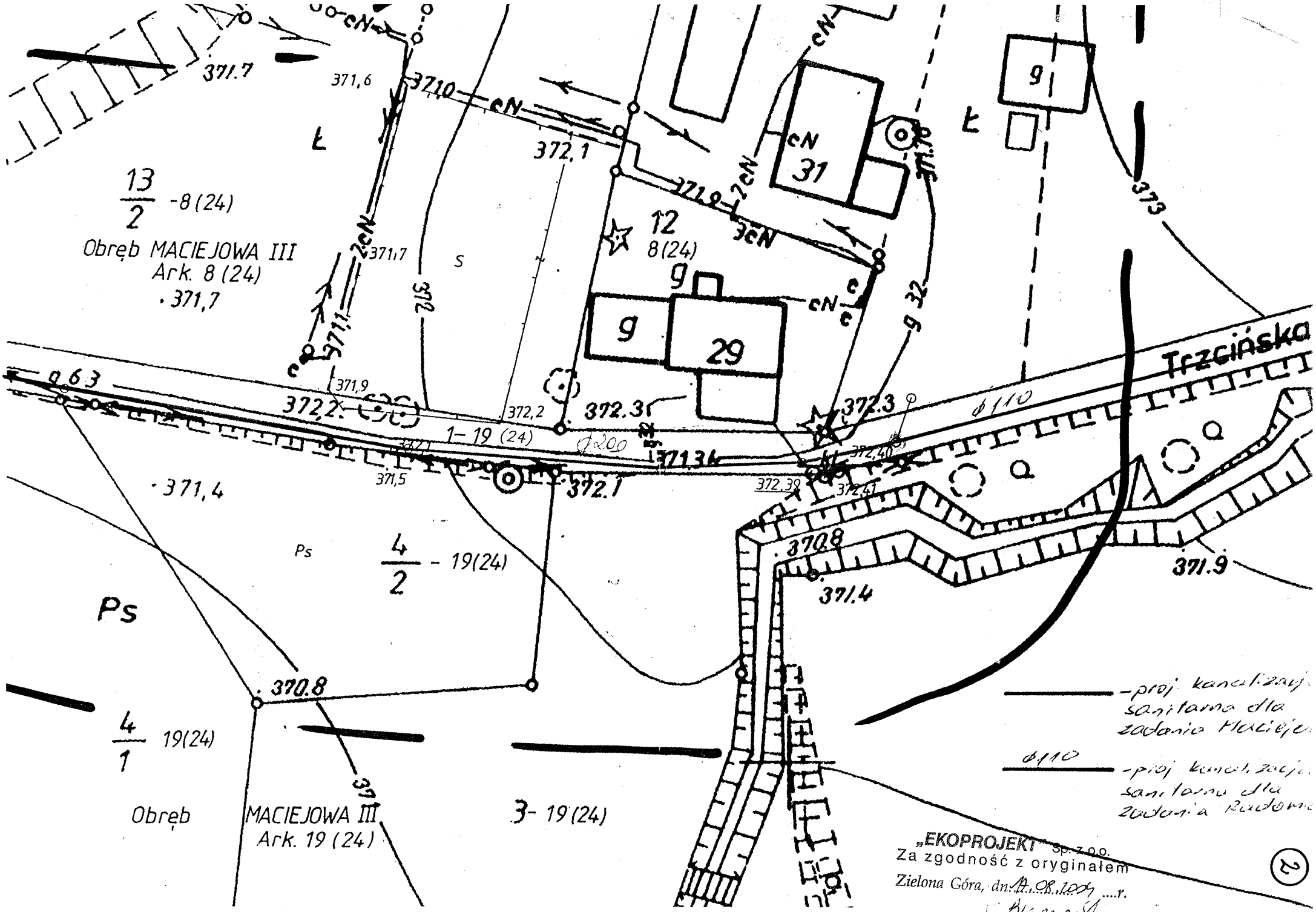

13/2 -8 (24)
Obręb MACIEJOWA III
Ark. 8 (24)
371,7
371,6
371,7
371,9
372,1
372,2
372,3
372,1
371,5
371,4
371,9
372,39
372,40
372,41
370,8
371,4
371,9
372,3
12
8 (24)
31
29
g
Trzcińska
1-19 (24)
4/2 - 19(24)
Ps
4/1 19(24)
Obręb MACIEJOWA III
Ark. 19 (24)
3- 19 (24)
-proj. kanalizacja sanitarna dla zadania Maciejowa
-proj. kanalizacja sanitarna dla zadania Radomia
„EKOPROJEKT" Sp. z o.o.
Za zgodność z oryginałem
Zielona Góra, dn. 14.08.2004 r.
2

(3)

ZAKŁAD ENERGETYCZNY JELENIA GÓRA
(1) SPÓŁKA AKCYJNA
REJON ENERGETYCZNY JELENIA GÓRA
ul. Obrońców Pokoju 1, tel. 75-30-200
58-500 JELENIA GÓRA

Gmina Janowice Wielkie
Kolejowa 2
58-520 Janowice Wielkie

Załącznik nr 1 do umowy o przyłączenie
Jelenia Góra dnia 28-04-2004

Nasz znak: 2004/422
Data: 28-04-2004
Wasz wniosek 422 z dnia 19-04-2004

WARUNKI PRZYŁĄCZENIA PODMIOTU DO SIECI ELEKTROENERGETYCZNEJ ZAKŁADU ENERGETYCZNEGO JELENIA GÓRA SA

Odpowiadając na wniosek o wydanie ogólnych i technicznych warunków przyłączenia obiektu:
komora pomiarowa "Komarno"
Komarno dz. nr 394/7

1. Przydział mocy
Wyrażamy zgodę na dostawę mocy dla zasilania podstawowego : w wysokości 2 kW

2. Sposób zasilania
- Miejsce przyłączenia: złącze kablowe Zk-3
- Miejsce dostarczenia energii elektrycznej: zaciski odgałęźne WLZ w złączu Zk-3
- Rodzaj połączenia z siecią urządzeń, instalacji lub innych sieci objętych wnioskiem: kablowe
- Zakres niezbędnej rozbudowy sieci w związku z przyłączeniem: zasilanie z istniejącego złącza Zk-3.
- Zakres prac u Odbiorcy: Przy obiekcie zabudować szafkę licznikową SL (w niezależnej obudowie z tworzyw sztucznych, przystosowaną do bezpośredniego odczytu). Wykonać WLZ z istniejącego złącza kablowego Zk-3 zlokalizowanego na dz. nr 394/6. Instalacje wewnętrzne wykonać w układzie TN-S. W obiekcie zabudować główną szynę uziemiającą, wykonać połączenia wyrównawcze.
Warunkiem rozpoczęcia prac budowlano-montażowych określonych niniejszymi warunkami przyłączenia jest podpisanie umowy przyłączeniowej.

3. Dane dotyczące dokumentacji projektowej
- ZEJG S.A. nie wymaga opracowania dokumentacji projektowej.
- Postępowanie Odbiorcy regulują przepisy Prawa Budowlanego (Dz. U nr 89/94 poz. 414)

4. Układ rozliczeniowy
- Rozliczeniowy układ energii należy przewidzieć uwzględniając:
  - Napięcie dla układu: 230 V
  - Układ rozliczeniowy: bezpośredni
  - Lokalizacja: szafce licznikowej przy obiekcie
- Należy zainstalować:
  - Licznik energii czynnej: 1 fazowy
- Należy zastosować zabezpieczenia przedlicznikowe przystosowane do oplombowania:
  - Typ zabezpieczenia: wyłącznik nadmiarowo - prądowy
  - Maksymalny prąd znamionowy: 10 A
- Urządzenia pomiarowe powinny być osłonięte i przystosowane do plombowania.
- Układ pomiarowy należy dostosować do poboru mocy w poszczególnych latach.
- Dla poszczególnych etapów budowy przewidzieć pomiar dostosowany do plombowania.

5. Ochrona przeciwporażeniowa i przepięciowa
- W zakresie ochrony przeciwporażeniowej, przepięciowej i izolacji należy postępować zgodnie z obowiązującymi przepisami.
- Jako system ochrony przeciwporażeniowej należy przyjąć:
  - Dla obwodów niskiego napięcia: zerowanie
  - Dla instalacji niskiego napięcia:
    - Instalacja wewnętrzna:
      - wyłączniki nadmiarowe, bezpieczniki
      - wyłączniki różnicowo-prądowe
      - wyłączniki instalacyjne
- Instalacje wewnętrzne wykonać w układzie TN-S zgodnie z PN-91...95/E-05009.
- Jako system ochrony przeciwprzepięciowej należy stosować ograniczniki przepięć (Dz. U. Nr 10, poz 46 z dnia 8.02.1995 r.).
- Sieć zewnętrzna pracuje w układzie TN-C.

„EKOPROJEKT" Sp. z o.o.
Za zgodność z oryginałem
Zielona Góra, dn. 10.08.2004 r.

(3)

6. Granica eksploatacji
- Granicę własności i eksploatacji urządzeń elektroenergetycznych pomiędzy siecią ZEJG-SA a urządzeniami (instalacjami, sieciami) Wnioskodawcy stanowią : zaciski odgałęźne WLZ w złączu Zk-3
-Przyłączany podmiot jest zobowiązany nieodpłatnie umożliwić ZEJG-SA, w obrębie swojej nieruchomości, budowę i rozbudowę sieci i przyłączy oraz dostęp do urządzeń i sieci będących własnością i w eksploatacji ZEJG-SA .

7. Wymagania ogólne
- Wyroby budowlane muszą spełniać warunki rozporządzenia Ministra Gospodarki Przestrzennej i Budownictwa z dnia 19 grudnia 1994 r. w sprawie aprobat i kryteriów technicznych dotyczących wyrobów budowlanych (Dz. U. Nr 10, poz. 48 z dnia 09.02.1995 r.).
- Roboty budowlane winny być wykonane zgodnie z prawem budowlanym (Ustawa z 7 lipca 1994 r. wraz z późniejszymi zmianami) przez wykonawcę posiadającego wymagane uprawnienia.
- Stacje transformatorowe i linie energetyczne podlegają obowiązkowi inwentaryzacji przez inwestora w celu przejęcia ich do geodezyjnej ewidencji sieci uzbrojenia terenu, zgodnie z rozporządzeniem Ministra Gospodarki Przestrzennej i Budownictwa z dnia 26.08.1991 r. (Dz. U. Nr 83, poz 376 z 1991 roku). Podczas odbioru technicznego wyniki pomiaru należy przekazać przedstawicielowi Zakładu Energetycznego. Za wyniki pomiaru uznaje się uaktualnioną mapę zasadniczą, szkic polowy oraz współrzędne bezwzględne punktów zalamania obiektu.
- Instalacje, sieci i urządzenia elektroenergetyczne Wnioskodawcy w zakresie związanym z zasilaniem w energię elektryczną podlegają odbiorowi technicznemu przez przedstawicieli ZEJG SA. Przed zgłoszeniem do odbioru należy ustalić z pracownikami Biura Obsługi Klienta wykaz dokumentów wymaganych przy odbiorze.
- Warunki przyłączenia są ważne przez 2 lata od daty ich wystawienia.
- Termin ważności - 28-04-2006
- Unieważnia się warunki wydane przed datą niniejszego pisma.

8. Prowadzący sprawę: mgr inż. Janusz Rosół, 75-30-648

9. Rozdzielnik: Rejon Energetyczny Jelenia Góra

ZAKŁADY ENERGETYCZNE JELENIA GÓRA S.A.
REJON ENERGETYCZNY JELENIA GÓRA
K [illegible] N I K

Stanisław Łobos

.....
Podpis i pieczątka dostawcy

„EKOPROJEKT" Sp. z o.o.
Za zgodność z oryginałem
Zielona Góra, dn. 17.08.2006 r.

Oryginał pisma z notatki w a/a

M. Limostrat

(4)

URZĄD GMINY
JANOWICE WIELKIE
68-520 Janowice Wielkie, ul. Kolejowa 2
tel./fax (075) 7515124, 7515185, 285

Janowice Wielkie 05.12.2003r

EKOPROJEKT Sp. z o.o.
w Zielonej Górze
22. 12 2003
WPŁYNĘŁO

216

UG.TCH/7033/1/2003

Biuro Projektów Inżynierii Środowiska
"E K O P R O J E K T"Sp.z o.o.
ul. Batorego 126a
65-735 ZIELONA GÓRA

Dotyczy : Waszych pism nr P-421-34/26/2003 z dnia 20.11.2003r
nr P-421-35/55/2003 z dnia 27.11.2003r

Urząd Gminy w Janowicach Wielkich :

1. Wyraża zgodę na zaprojektowanie i wykonanie kanalizacji sanitarnej na działkach należących do Gminy Janowice Wielkie w/g załączonego wykazu.
2. Potwierdza ustalenia zawarte w Waszym piśmie nr P-421-35/55/2003 z dnia 27.11.2003r
3. Przesyłamy podpisaną notatkę z dnia 06.10.2003r

WÓJT
inż. Jerzy Grygorczewicz

„EKOPROJEKT" Sp. z o.o.
Za zgodność z oryginałem
Zielona Góra, dn. 17.08.2004 r.

Janowice Wielkie, 06.10.2003 r.

Notatka służbowa ze spotkania w sprawie ustalenia warunków do projektowania kanalizacji sanitarnej dla m. Radomierz i Komarno, gm. Janowice Wielkie sporządzona w dniu 06.10.2003 r.

EKOPROJEKT Sp. z o.o.
w Zielonej Górze
22. 12. 2003
WPŁYNĘŁO

1. Dane ogólne:

1.1. Nazwa przedsięwzięcia:
a) „Kanalizacja sanitarna dla m. Radomierz, gm. Janowice Wlk."
b) „Kanalizacja sanitarna dla m. Komarno, gm. Janowice Wlk."

1.2. Inwetor/zlecający: Gmina Janowice Wielkie;

1.3. Jednostka projektowa: Biuro Projektów Inżynierii Środowiska i Melioracji „Ekoprojekt" Sp. z o.o. w Zielonej Górze;

1.4. Stadium dokumentacji: projekt budowlano – wykonawczy.

2. Uzgodnienia technologiczne i materiałowe dla projektowanej kanalizacji sanitarnej:

- kanalizację sanitarną projektować w drogach. W przypadku braku możliwości projektowania w drogach kanalizację prowadzić na terenach innych właścicieli pod warunkiem uzyskania zgody właścicieli lub użytkowników danego terenu,
- przyłącza projektować do budynków bez rozdzielania granicy własności przyłącza (tj. nie projektować studzienki na granicy działki właściciela),
- w przypadku braku zgody właściciela działki na przyłączenie do projektowanej kanalizacji, zaprojektować studzienkę przed granicą działki w celu umożliwienia przyszłego przyłączenia,
- przyłącza kanalizacyjne projektować z rur kielichowych PVC o średnicy 160 mm,
- kanały sanitarne, grawitacyjne projektować z rur kielichowych PVC klasy „S" o średnicy odpowiedniej dla danego przepływu ścieków, nie mniejszej niż 200 mm,
- na sieci kanalizacyjnej i przyłączach projektować studzienki małogabarytowe d = 315 mm,
- w odległościach max 300 m oraz na początkach kanałów i w miejscach włączenia innych kanałów projektować studzienki żelbetowe Ø1200 mm z kinetami prefabrykowanymi,
- rurociągi tłoczne projektować z rur PE o średnicy wynikającej z obliczeń hydraulicznych,
- przepompownie ścieków projektować jako prefabrykowane ze zbiornikiem z polimerobetonu z układem pompowym zatapialnym pracującym w systemie 1 pompa robocza + jedna pompa rezerwowa (np. przepompownie firmy MEPROZET). Przepompownie ścieków zlokalizować na terenie o wymiarach 5,0 x 5,0 m. Teren przepompowni ścieków należy ogrodzić ogrodzeniem z siatką metalowej z bramą wjazdową szer. 3,6 m;
- system kanalizacji grawitacyjnej i tłocznej projektować w systemie „WAVIN"

„EKOPROJEKT" Sp. z o.o.
Za zgodność z oryginałem
Zielona Góra, dn. 11.08.2004 r.

2. Uzgodnienia inne:

1.1. Inwestor:

- Inwestor dostarczy wykonawcy projektu niezbędne dane do sporządzenia bilansu ilościowego ścieków tj.:
  - liczbę mieszkańców w poszczególnych miejscowościach na czas obecny i perspektywiczny,
  - rodzaj zakładów przemysłowych, charakter ich produkcji, ilość produkowanych ścieków,
  - inne źródła i ilość ścieków.

1.2. Wykonawca projektu

- Wykonawca po zakończeniu prac terenowych poinformuje Inwestora o ewentualnych trudnościach i przedstawi listę właścicieli niezgadzających się na przyłączenie do projektowanej kanalizacji sanitarnej.

3. Założenia do kosztorysowania

- kosztorys inwestorski oraz przedmiar robót sporządzić wg Rozporządzenia MSWiA z 26.02.1999r. oraz Rozporządzenia MRRiB z 26.09.2000r. biorąc za podstawę wyceny katalogi KNNR, a w przypadku braku odpowiednich pozycji w katalogach KNNR zastosować katalogi KSNR lub KNR oraz ewentualnie kalkulację indywidualną (normy zakładowe). Kosztorys inwestorski sporządzić metodą uproszczoną t.j. w cenach jednostkowych
- wywóz nadmiaru urobku (wymiana pod podsypki i obsypki) na odległość ..... km
- wywóz gruntu z rozbiórki nawierzchni na odległość ..... km
- najbliższa wytwórnia mas bitumicznych ..... km

Notatkę sporządzono po jednym egzemplarzu dla każdej ze stron i podpisano przez przedstawicieli Inwestora i wykonawcy projektu obecnych na spotkaniu.

Podpisy przedstawicieli jednostek biorących udział w uzgodnieniach:

Imię i nazwisko	Nazwa jednostki	Podpis
1. Marek Zimostrat	„EKOPROJEKT „ Zielona Góra Biuro Projektów Inżynierii Środowiska i Melioracji „EKOPROJEKT" Sp. z o.o. 65-735 ZIELONA GÓRA	Zimostrat
2. Grzegorz Kaźmierczak	„EKOPROJEKT" Zielona Góra	
3. WÓJT GMINY	Gmina Janowice Wielkie	z up. Jerzy Grygorcewicz KIEROWNIK Referatu Gospodarki Komunalnej i Mieszkaniowej
4. DANIELA BEREŹNICKA	Gmina Janowice Wielkie	mgr inż. Daniela Bereźnicka

„EKOPROJEKT" Sp. z o.o.
Za zgodność z oryginałem
Zielona Góra, dn. 17.08.2009 r.

TELEKOMUNIKACJA POLSKA
Obszar Pionu Sieci w Wałbrzychu
ul. Słowackiego 20a , 58-300 Wałbrzych
tel.: (0-1033 74) 887 21 00
fax: (0-1033 74) 842 67 77

TELEKOMUNIKACJA POLSKA

(5)

SKZ/ZD-2110/46/04/AS
Wałbrzych, 12.01.2004r.

Biuro Projektów Inżynierii Środowiska i Melioracji „EKOPROJEKT" Sp. z o.o.
ul. Batorego 126a
65-735 ZIELONA GÓRA

EKOPROJEKT Sp. z o.o. Zielonej Górze
20 01 2004
WPŁYNĘŁO

Sprawa: Uzgodnienie Nr 24/04 – projektowana budowa kanalizacji sanitarnej we wsi Komarno, gmina Janowice Wielkie.

Na załączonych planach sytuacyjnych istniejące urządzenia telekomunikacyjne sieci dostępowej wrysowane i oznaczone geodezyjnie, poprawione kolorem pomarańczowym, naniesione są zgodnie z posiadaną dokumentacją.
Projektowane prace będą wykonywane na trasie doziemnych kabli telekomunikacyjnych oraz na zbliżeniu do nich.

Uwagi i zastrzeżenia:

1. Roboty ziemne na trasie urządzeń telekomunikacyjnych wykonywać ręcznie, ostrożnie, pod nadzorem przedstawiciela **Grupy Koordynacji Utrzymania Sieci** Wydziału Utrzymania Systemów i Urządzeń Dostępowych **w Jeleniej Górze, bezwzględnie obowiązuje strefa ochronna urządzeń telekom. po 1 metrze z każdej strony**.
2. Doziemne kable telekomunikacyjne zabudowane na głębokości 0,5-1,2 metra, mogą być nie przykryte cegłą lub nie zabezpieczone taśmą ostrzegawczą.
3. Podkopane urządzenia telekomunikacyjne zabezpieczyć przed naciągnięciem lub załamaniem kątownikami stalowymi na szerokości większej od wykopu po 1,5 metra z każdej strony.
4. Wykopy w miejscach kolizyjnych winny być zabezpieczone (oszalowane) przed obsunięciem się ziemi.
5. Roboty zanikowe w miejscu kolizyjnym przed zasypaniem podlegają sprawdzeniu przez przedstawiciela **Grupy Koordynacji Utrzymania Sieci** Wydziału Utrzymania Systemów i Urządzeń Dostępowych **w Jeleniej Górze, ul. Karłowicza 17a, tel. 075 764 69 91.**
6. **Zbliżenia i skrzyżowania z urządzeniami telekomunikacyjnymi wykonać zgodnie z normami polskimi oraz zakładowymi TP.**
7. W przypadku uszkodzenia urządzeń telekomunikacyjnych kosztami naprawy i poniesionych strat zostanie obciążony wykonawca robót łącznie z inwestorem.
8. Na 14 dni przed przystąpieniem do robót zawiadomić pisemnie **Grupę Koordynacji Utrzymania Sieci** Wydziału Utrzymania Systemów i Urządzeń Dostępowych **w Jeleniej Górze.**
9. Odpisy niniejszego pisma Adresat dołączy do wszystkich egz. dokumentacji dla robót określonych w nagłówku.

„EKOPROJEKT" Sp. z o.o.
Za zgodność z oryginałem
Zielona Góra, dn. 17.08.2004 r.

(5)

10. Za wydanie powyższego uzgodnienia zostanie pobrana opłata zgodnie z Postanowieniem Nr 53/S/2002 Dyrektora TP S.A. Pionu Sieci Obszaru Wałbrzychu z dnia 15.05.2002 r.

Otrzymują:

1. Adresat + zał. 16.
2. GKUS Jelenia Góra + zał. 16.
3. SKZ/ZD w/m.

Z poważaniem

Mirosław Trajman
Dyrektor Obszaru
Pionu Sieci w Wałbrzychu

„EKOPROJEKT" Sp. z o.o
Za zgodność z oryginałem
Zielona Góra, dn. 17.08.2004

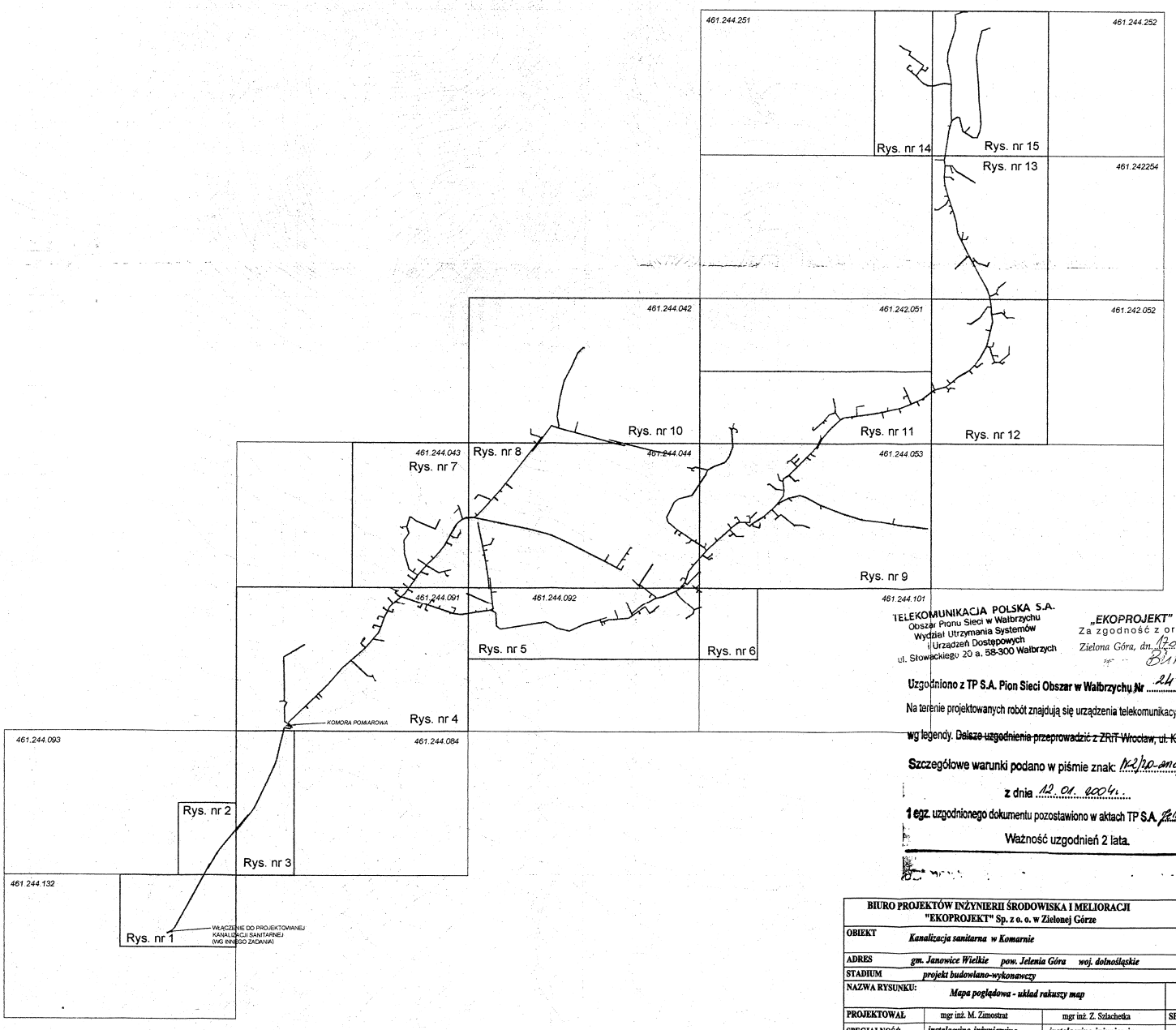

5

TELEKOMUNIKACJA POLSKA S.A.
Obszar Pionu Sieci w Wałbrzychu
Wydział Utrzymania Systemów i Urządzeń Dostępowych
ul. Słowackiego 20 a, 58-300 Wałbrzych

„EKOPROJEKT" Sp. z o.o.
Za zgodność z oryginałem
Zielona Góra, dn. 12.05.2004 r.

Uzgodniono z TP S.A. Pion Sieci Obszar w Wałbrzychu Nr 24/04

Na terenie projektowanych robót znajdują się urządzenia telekomunikacyjne oznaczone wg legendy. ~~Dalsze uzgodnienia przeprowadzić z ZRiT Wrocław, ul. Krasińskiego 9~~

Szczegółowe warunki podano w piśmie znak: Nr.ZRiT-ana/dt/6/04/las

z dnia 12.04.2004 r.

1 egz. uzgodnionego dokumentu pozostawiono w aktach TP S.A. Zielona Góra

Ważność uzgodnień 2 lata.

BIURO PROJEKTÓW INŻYNIERII ŚRODOWISKA I MELIORACJI "EKOPROJEKT" Sp. z o. o. w Zielonej Górze			
OBIEKT	*Kanalizacja sanitarna w Komarnie*		
ADRES	*gm. Janowice Wielkie pow. Jelenia Góra woj. dolnośląskie*		
STADIUM	*projekt budowlano-wykonawczy*		
NAZWA RYSUNKU:	*Mapa poglądowa - układ rakuszy map*		SKALA 1:10000
PROJEKTOWAŁ	mgr inż. M. Zimostrat	mgr inż. Z. Szlachetka	SPRAWDZIŁ
SPECJALNOŚĆ	*instalacyjno-inżynieryjna*	*instalacyjno-inżynieryjna*	RYS. NR
NR UPRAWNIEŃ	23/2000/GW w pełnym zakresie	86/87/Zg w pełnym zakresie	0
PODPIS	Zimostrat M.		EGZ. NR
DATA	2003-11	2003-11	

Zakład Energetyczny
Jelenia Góra SA
Rejon Energetyczny Jelenia Góra

EKOPROJEKT Sp. z o.o.
Jelenia Góra
19 [illegible] 2004
WPŁYNĘŁO

(6)

Biuro Projektów Środowiska i Melioracji
„EKOPROJEKT" sp. z o. o.
ul. Batorego nr 126 A
65-735 ZIELONA GÓRA

Wasze pismo z dnia	Znak	Nasz znak	
2003-12-29	P-421-35/66/2003	RE-1/WD/ 6/04	2004-01-12

Dotyczy: projektu kanalizacji sanitarnej w m. Komarno gm. Janowice Wielkie.

W odpowiedzi na ww. pismo informujemy, że uzgadniamy bez uwag projekt kanalizacji sanitarnej w m. Komarno gm. Janowice Wielkie.

Przed przystąpieniem do prac ziemnych należy powiadomić Posterunek Energetyczny Jelenia Góra tel. (075)7530630. Przy zbliżeniach i skrzyżowaniach z naszą siecią należy zachować normatywne odległości.

Załączniki: 1 egz. projektu
faktura VAT

Jacek [illegible]

Sprawę prowadzi: Marian Bień tel. 75-30-653

„EKOPROJEKT" Sp. z o.o.
Za zgodność z oryginałem
Zielona Góra, dn. 17.08.2004 r.

Do wiadomości:
1. adresat
2. a/a

ŁĄCZY RYS. 2

6

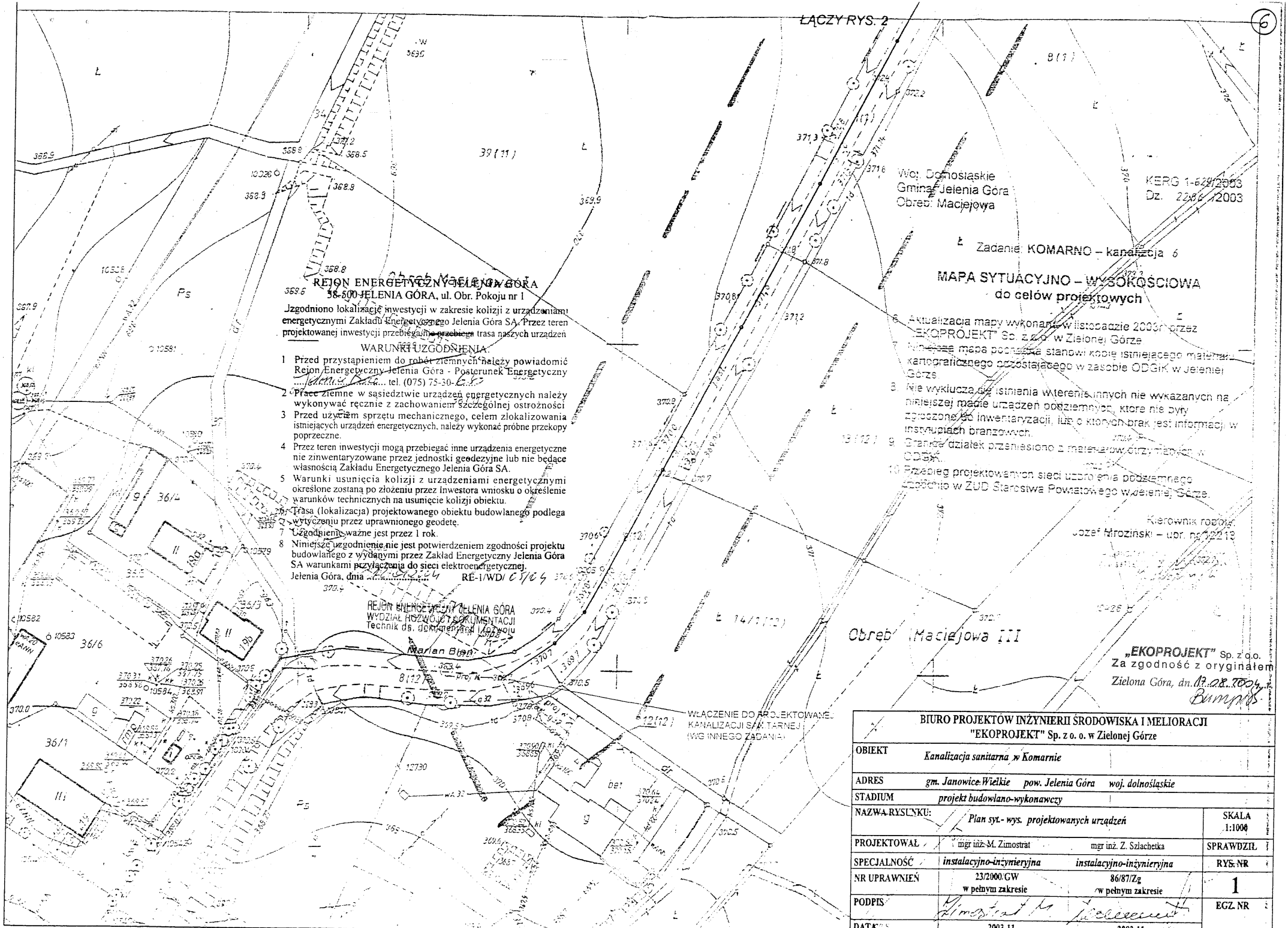
REJON ENERGETYCZNY JELENIA GÓRA
58-500 JELENIA GÓRA, ul. Obr. Pokoju nr 1
Uzgodniono lokalizację inwestycji w zakresie kolizji z urządzeniami energetycznymi Zakładu Energetycznego Jelenia Góra SA. Przez teren projektowanej inwestycji przebiega/nie przebiega trasa naszych urządzeń
WARUNKI UZGODNIENIA:
1 Przed przystąpieniem do robót ziemnych należy powiadomić Rejon Energetyczny Jelenia Góra - Posterunek Energetyczny ... tel. (075) 75-30-
2 Prace ziemne w sąsiedztwie urządzeń energetycznych należy wykonywać ręcznie z zachowaniem szczególnej ostrożności
3 Przed użyciem sprzętu mechanicznego, celem zlokalizowania istniejących urządzeń energetycznych, należy wykonać próbne przekopy poprzeczne.
4 Przez teren inwestycji mogą przebiegać inne urządzenia energetyczne nie zinwentaryzowane przez jednostki geodezyjne lub nie będące własnością Zakładu Energetycznego Jelenia Góra SA.
5 Warunki usunięcia kolizji z urządzeniami energetycznymi określone zostaną po złożeniu przez Inwestora wniosku o określenie warunków technicznych na usunięcie kolizji obiektu.
6 Trasa (lokalizacja) projektowanego obiektu budowlanego podlega wytyczeniu przez uprawnionego geodetę.
7 Uzgodnienie ważne jest przez 1 rok.
8 Niniejsze uzgodnienie nie jest potwierdzeniem zgodności projektu budowlanego z wydanymi przez Zakład Energetyczny Jelenia Góra SA warunkami przyłączenia do sieci elektroenergetycznej.
Jelenia Góra, dnia ... RE-1/WD/
REJON ENERGETYCZNY JELENIA GÓRA
WYDZIAŁ ROZWOJU I DOKUMENTACJI
Technik ds. dokumentacji i rozwoju
Marian Bień
Woj. Dolnośląskie
Gmina Jelenia Góra
Obręb: Maciejowa
KERG 1-6281/2003
Dz. 22/6 /2003
Zadanie: KOMARNO – kanalizacja 6
MAPA SYTUACYJNO – WYSOKOŚCIOWA
do celów projektowych
6. Aktualizacja mapy wykonana w listopadzie 2003r. przez „EKOPROJEKT" Sp. z o.o. w Zielonej Górze
7. Niniejsza mapa podlega stałej kobie istniejącego materiału kartograficznego pozostającego w zasobie ODGiK w Jeleniej Górze.
8. Nie wyklucza się istnienia w terenie innych nie wykazanych na niniejszej mapie urządzeń podziemnych, które nie były zgłoszone do inwentaryzacji, lub o których brak jest informacji w instrukcjach branżowych.
9. Granice działek przeniesiono z materiałów otrzymanych w ODGiK.
10. Przebieg projektowanych sieci uzbrojenia podziemnego uzgodniono w ZUD Starostwa Powiatowego w Jeleniej Górze.
Kierownik robót:
Józef Hroziński – upr. nr 12219
Obręb Maciejowa III
„EKOPROJEKT" Sp. z o.o.
Za zgodność z oryginałem
Zielona Góra, dn. 17.08.2004
WŁĄCZENIE DO PROJEKTOWANEJ KANALIZACJI SANITARNEJ (WG INNEGO ZADANIA)
BIURO PROJEKTÓW INŻYNIERII ŚRODOWISKA I MELIORACJI
"EKOPROJEKT" Sp. z o. o. w Zielonej Górze
OBIEKT: Kanalizacja sanitarna w Komarnie
ADRES: gm. Janowice Wielkie pow. Jelenia Góra woj. dolnośląskie
STADIUM: projekt budowlano-wykonawczy
NAZWA RYSUNKU: Plan syt.- wys. projektowanych urządzeń
SKALA 1:1000
PROJEKTOWAŁ: mgr inż. M. Zimostrat
SPRAWDZIŁ: mgr inż. Z. Szlachetka
SPECJALNOŚĆ: instalacyjno-inżynieryjna / instalacyjno-inżynieryjna
RYS. NR: 1
NR UPRAWNIEŃ: 23/2000/GW w pełnym zakresie / 86/87/Zg w pełnym zakresie
PODPIS:
EGZ. NR
DATA: 2003-11 / 2003-11

Polskie Górnictwo Naftowe i Gazownictwo S.A. w Warszawie

REGIONALNY ODDZIAŁ PRZESYŁU we Wrocławiu

ul. Gazowa 3; 50-513 Wrocław; tel. (0 71) 33 53 100; fax (0 71) 33 53 101; e-mail: rop@rop.com.pl

Wasz znak : P-421-35/76/2004
Nasz znak : TR-12/UO/015-1/2004

Wrocław, dnia 10.02.2004r.

EKOPROJEKT Sp. z o.o. w Zielonej Górze
21. 02. 2004
WPŁYNĘŁO

Biuro Projektów Inżynierii Środowiska i Melioracji „EKOPROJEKT" Sp. z o.o.
ul. Batorego 126a
65-735 Zielona Góra

Dotyczy: **uzgodnienia trasy kanalizacji sanitarnej we wsi Komarno, gmina Janowice Wielkie**

Informujemy, że w obrębie opracowania zaznaczonego na mapie sytuacyjno – wysokościowej w skali 1:1000 rys. nr 1 występuje gazociąg wysokiego ciśnienia DN 250 PN 6,3MPa oraz kabel telemetryczny należące do ROP we Wrocławiu.

Projektowaną trasę kanalizacji sanitarnej we wsi Komarno, gmina Janowice Wielkie uzgadniamy **pozytywnie bez uwag.**

Podczas wykonywania robót należy stosować się do poniższych zaleceń:

1. skrzyżowania z w/w gazociągiem wykonać zgodnie z normą PN-91/M-34501 „Skrzyżowania gazociągów z przeszkodami terenowymi. Wymagania";
2. odległość pionowa między zewnętrznymi ściankami rury ochronnej projektowanej kanalizacji, a gazociągiem powinna być nie mniejsza niż 0,2 m;
3. projektowane studnie kanalizacji sanitarnej lokalizować w odległości min. 15 m od gazociągu wysokiego ciśnienia;
4. roboty ziemne w pasie o szerokości po 5,0 m od gazociągu prowadzić bez użycia sprzętu mechanicznego pod nadzorem pracownika Terenowej Jednostki Obsługi Sieci w Zgorzelcu;
5. w celu zabezpieczenia nadzoru nad robotami w obrębie gazociągu przed przystąpieniem do prac (z co najmniej dwutygodniowym wyprzedzeniem) przesłać do Działu Rozwoju Sieci we Wrocławiu (50-513 Wrocław, ul. Gazowa 3) uzupełniony załącznik nr 1, będący zleceniem w/w prac;
6. w terminie dwóch miesięcy od zakończenia inwestycji dostarczyć do Działu Rozwoju Sieci ROP we Wrocławiu geodezyjny szkic pomiarowy (X, Y, H) wraz z wykazem współrzędnych w układzie 1965 obejmujący obszar kolizji o szerokości 40 metrów (po 20 m od osi gazociągu). W przypadku skrzyżowania z urządzeniami innych branż, w miejscu skrzyżowania należy podać trzy rzędne - terenu, osi gazociągu, urządzenia kolidującego. Na szkicu powinny znaleźć się również elementy zabezpieczające tak jak rury ochronne z podaniem średnicy i długości oraz elementy i urządzenia towarzyszące obiektom systemowym (np. mufy, szafki sterownicze, studzienki, itp.).

Niniejsze pismo stanowi całość z uzgodnieniem dokonanym na mapie sytuacyjno – wysokościowej w skali 1:1000 rys. nr 1 i profilu podłużnym oraz na mapie orientacyjnej w skali 1:10 000.

Uzgodnienie traci ważność dnia 10.02.2006r.

Załączniki:
1. mapa sytuacyjno-wysokościowa 1szt.
2. profil podłużny kanalizacji 1szt.
3. mapa orientacyjna 1szt.

Otrzymują:
1. Adresat+załączniki
2. SZ+załączniki
3. TR a/a

...omicznych
...
...Lipska

„EKOPROJEKT" Sp. z o.o.
Za zgodność z oryginałem
Zielona Góra, dn. 17.08.2004 r.
Bunyński

ZAŁACZNIK NR 1

Pieczęć firmowa

ZLECENIE NADZORU PRAC W OBRĘBIE GAZOCIĄGÓW WYSOKIEGO CIŚNIENIA.

Nazwa zadania:	
Nr uzgodnienia	TR-12/UO/015-1/2004
Nr pozwolenia na budowę	
Inwestor:	
Numer telefonu / Nr faksu	
Wykonawca :	
Numer telefonu / nr faksu	
Nazwisko osoby odpowiedzialnej za wykonanie prac z ramienia wykonawcy	
Termin rozpoczęcia i zakończenia robót	rozpoczęcie..... zakończenie.....
Numer konta	

Oświadczam, że jestem płatnikiem podatku VAT i upoważniam PGNiG S.A. w Warszawie Regionalny Oddział Przesyłu we Wrocławiu do wystawienia faktury bez naszego podpisu.

.....

podpis

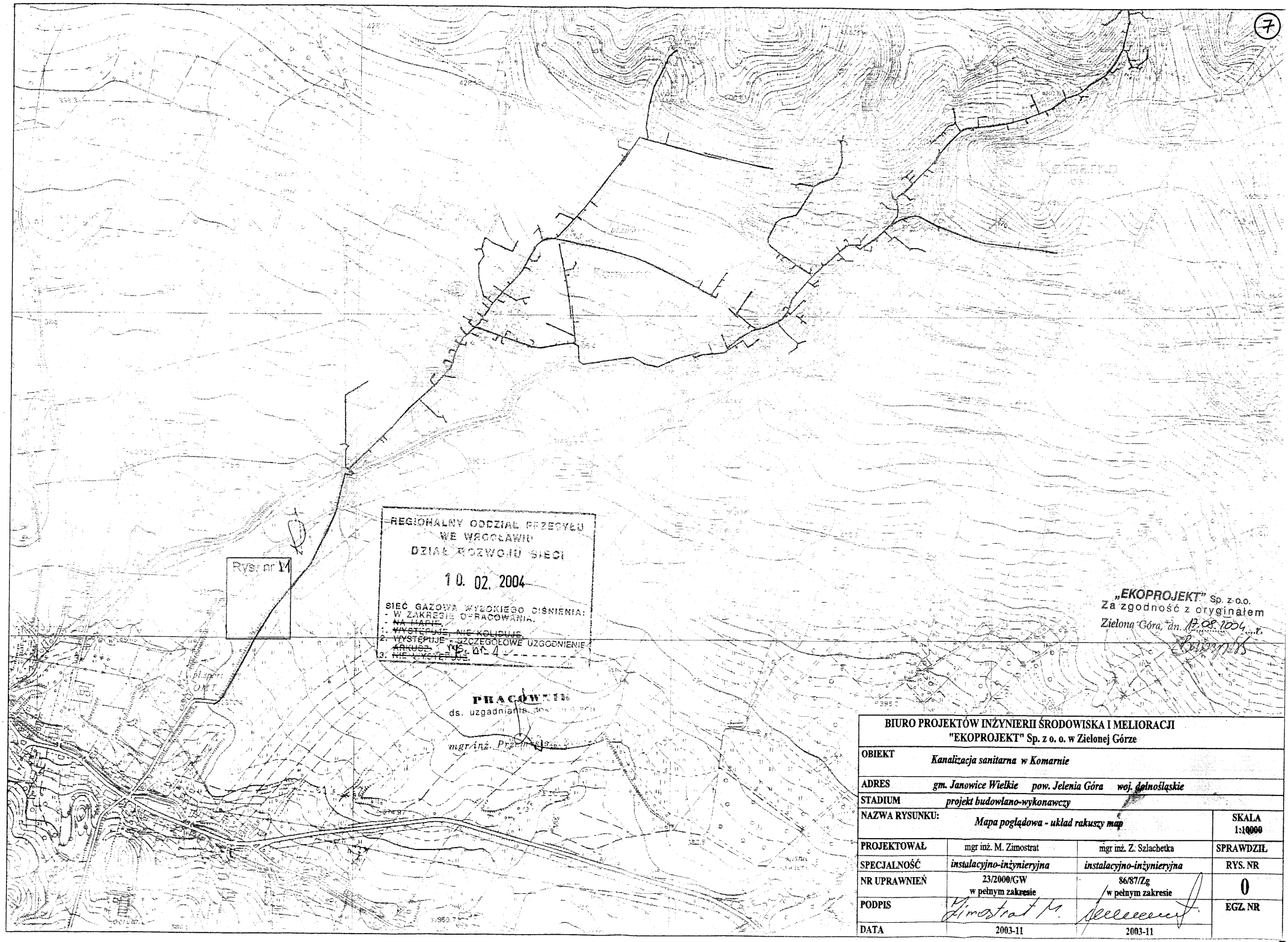

Rys. nr 11

REGIONALNY ODDZIAŁ PRZESYŁU
WE WROCŁAWIU
DZIAŁ ROZWOJU SIECI
10. 02. 2004
SIEĆ GAZOWA WYSOKIEGO CIŚNIENIA:
- W ZAKRESIE OPRACOWANIA:
1. ~~NA MAPIE~~
~~WYSTĘPUJE, NIE KOLIDUJE~~
2. WYSTĘPUJE - SZCZEGÓŁOWE UZGODNIENIE
~~3. NIE WYSTĘPUJE~~
PRACOWNIK
ds. uzgadniania
mgr inż. Przemysław

„EKOPROJEKT" Sp. z o.o.
Za zgodność z oryginałem
Zielona Góra, dn. 17.08.2004 r.

BIURO PROJEKTÓW INŻYNIERII ŚRODOWISKA I MELIORACJI "EKOPROJEKT" Sp. z o. o. w Zielonej Górze			
OBIEKT	*Kanalizacja sanitarna w Komarnie*		
ADRES	*gm. Janowice Wielkie pow. Jelenia Góra woj. dolnośląskie*		
STADIUM	*projekt budowlano-wykonawczy*		
NAZWA RYSUNKU:	*Mapa poglądowa - układ rakuszy map*		SKALA 1:10000
PROJEKTOWAŁ	mgr inż. M. Zimostrat	mgr inż. Z. Szlachetka	SPRAWDZIŁ
SPECJALNOŚĆ	*instalacyjno-inżynieryjna*	*instalacyjno-inżynieryjna*	RYS. NR
NR UPRAWNIEŃ	23/2000/GW w pełnym zakresie	86/87/Zg w pełnym zakresie	0
PODPIS	Zimostrat M.		EGZ. NR
DATA	2003-11	2003-11	

(7)

PGNiG S.A. w Warszawie
REGIONALNY ODDZIAŁ PRZESYŁU
WE WROCŁAWIU
DZIAŁ ROZWOJU SIECI
UZGODNIENIE NR DR-121/0015-1/2004
Dotyczące opracowania ~~PB/PBW/P.W.~~
~~mapy~~ kanalizacji sanitarnej
we wsi Komarno gmina
Janowice Wielkie
1. Zaopiniowano pozytywnie:
A. Bez uwag.
B. ~~Z uwagami zawartymi w piśmie~~
pismo DR-121/0015-1/2004
~~które~~ stanowi całość
z niniejszym uzgodnieniem
2. O rozpoczęciu robót należy
powiadomić pisemnie:
REGIONALNY ODDZIAŁ PRZESYŁU
WE WROCŁAWIU
DZIAŁ ROZWOJU SIECI
50-513 Wrocław, ul.Gazowa 3
Wrocław, dnia 10.02.04r.

...sporządzanie dokumentacji
mgr inż. Przemysław Żywiec

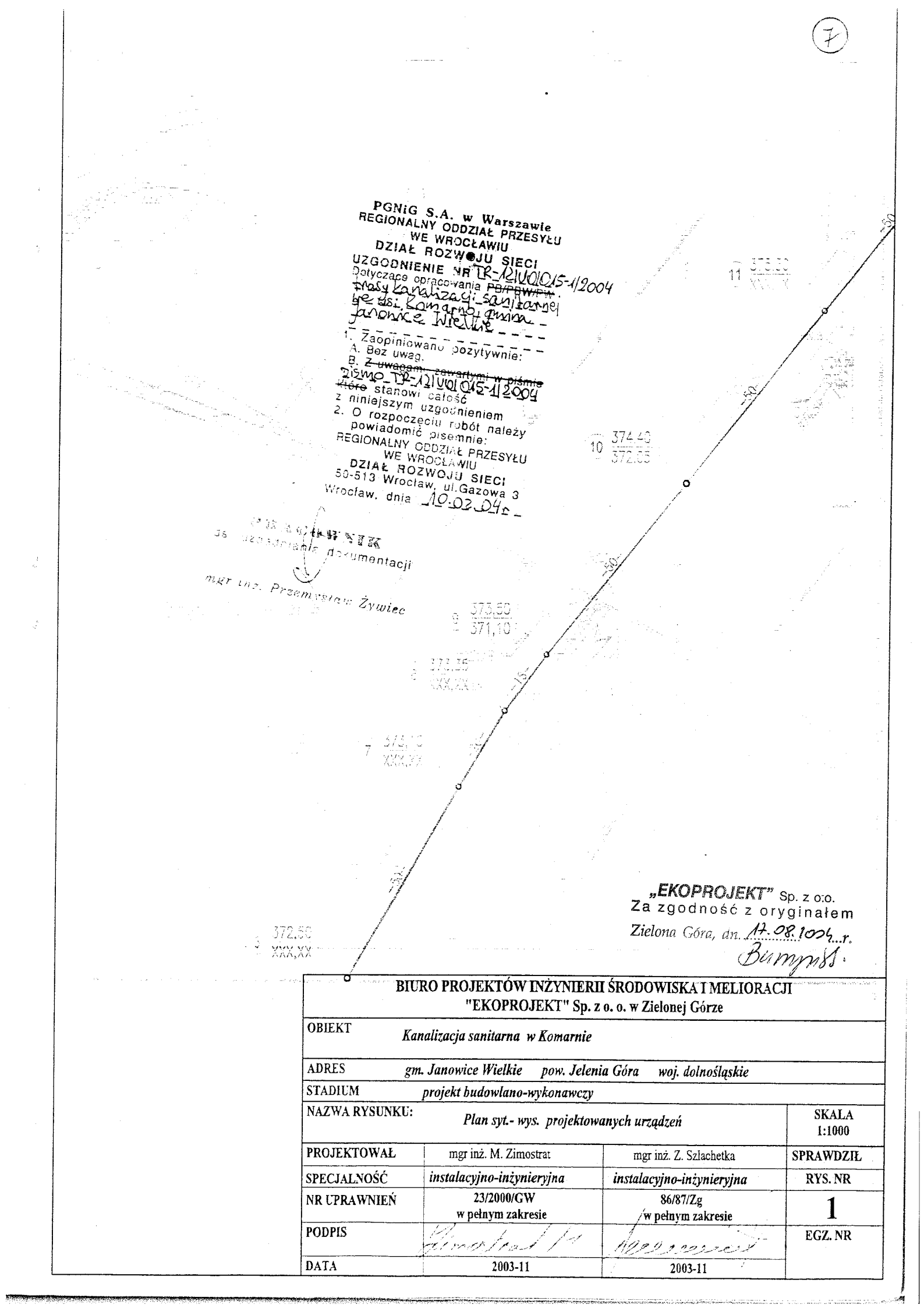

„EKOPROJEKT" Sp. z o.o.
Za zgodność z oryginałem
Zielona Góra, dn. 17.08.2004 r.

BIURO PROJEKTÓW INŻYNIERII ŚRODOWISKA I MELIORACJI "EKOPROJEKT" Sp. z o. o. w Zielonej Górze			
OBIEKT	*Kanalizacja sanitarna w Komarnie*		
ADRES	*gm. Janowice Wielkie pow. Jelenia Góra woj. dolnośląskie*		
STADIUM	*projekt budowlano-wykonawczy*		
NAZWA RYSUNKU:	*Plan syt.- wys. projektowanych urządzeń*		SKALA 1:1000
PROJEKTOWAŁ	mgr inż. M. Zimostrat	mgr inż. Z. Szlachetka	SPRAWDZIŁ
SPECJALNOŚĆ	*instalacyjno-inżynieryjna*	*instalacyjno-inżynieryjna*	RYS. NR
NR UPRAWNIEŃ	23/2000/GW w pełnym zakresie	86/87/Zg w pełnym zakresie	1
PODPIS			EGZ. NR
DATA	2003-11	2003-11	

(7)

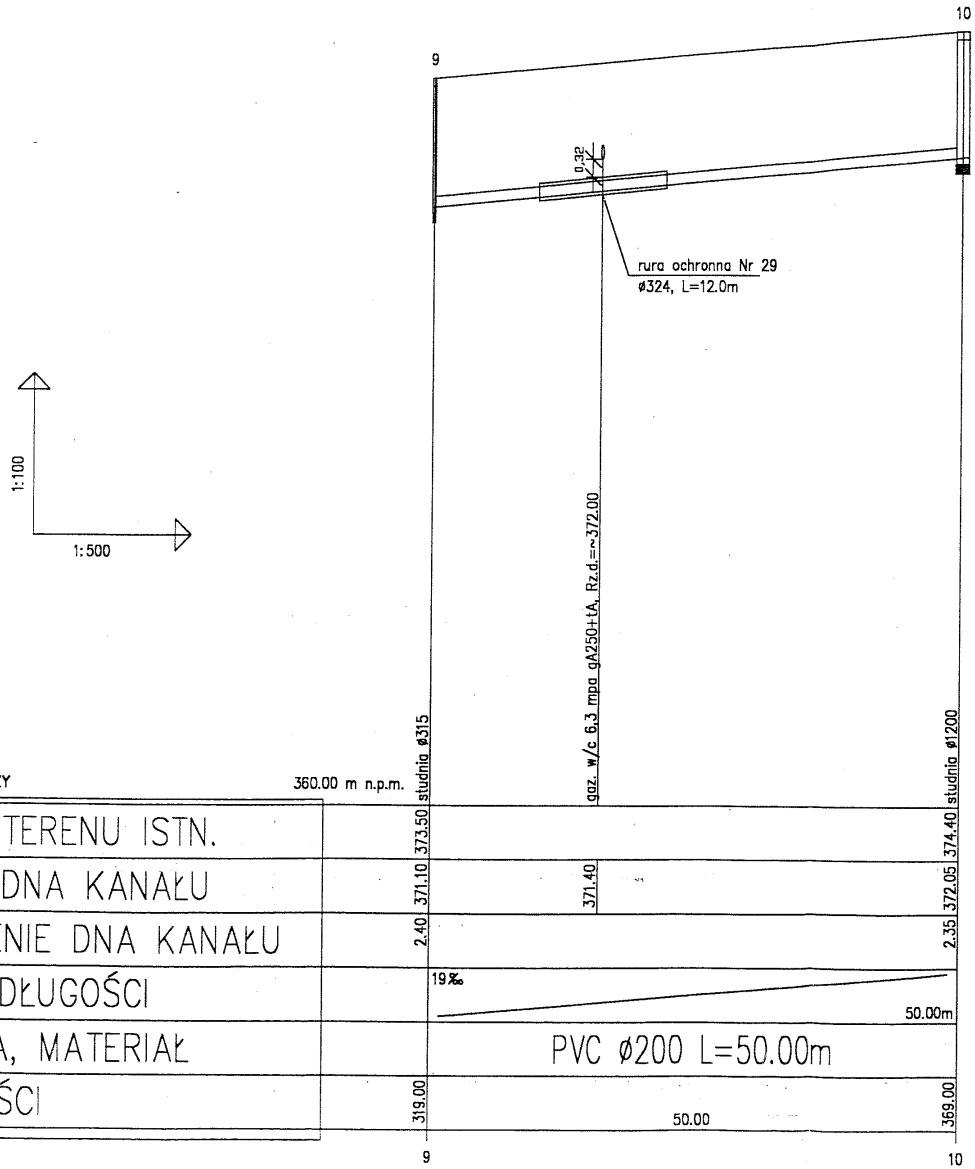

PRO-EKO Art. Profil Generator 5.0

PGNiG S.A. w WARSZAWIE
Regionalny Oddział Przesyłu
we Wrocławiu
DZIAŁ ROZWOJU SIECI
ul. Gazowa 3, 50-513 Wrocław
Wrocław, 10.02.04r
Załącznik do uzgodnienia nr TR-12/V0/015-1/2004

PRACOWNIK
ds. uzgadniania dokumentacji
mgr inż. Przemysław Żywiec

„EKOPROJEKT" Sp. z o.o.
Za zgodność z oryginałem
Zielona Góra, dn. 17.08.2004 r.

BIURO PROJEKTÓW INŻYNIERII ŚRODOWISKA I MELIORACJI "EKOPROJEKT" Sp. z o. o. w Zielonej Górze			
OBIEKT	*Kanalizacja sanitarna dla wsi Komarno*		
ADRES	*gm. Janowice Wielkie pow. Jelenia Góra woj. dolnośląskie*		
STADIUM	*projekt budowlano-wykonawczy*		
NAZWA RYSUNKU:	*Profil podłużny kanalizacji sanitarnej w miejscu skrzyżowania z gazociągiem w/c 250*		SKALA 1:500/100
PROJEKTOWAŁ	mgr inż. M. Zimostrat	mgr inż. Z. Szlachetka	SPRAWDZIŁ
SPECJALNOŚĆ	*instalacyjno-inżynieryjna*	*instalacyjno-inżynieryjna*	RYS. NR
NR UPRAWNIEŃ	23/2000/GW w pełnym zakresie	86/87/Zg w pełnym zakresie	2
PODPIS	Zimostrat M.	[signature]	EGZ. NR
DATA	2004-01	2004-01	

ZARZAD POWIATU
JELENIOGORSKIEGO

(8)

Jelenia Góra dnia 04-04-06

L.dz. ZDP-5443/VII-40/2004
na wniosek: P-421-35/67/2003
z dnia 2003-12-29



EKOPROJEKT
Biuro Projektów Inżynierii Środowiska Melioracji sp. z o.o.
ul. Batorego 126a
65-735 Zielona Góra

Na podstawie art. 40 ust. 1 ustawy z dnia 21 marca 1985 r. o drogach publicznych *(Dz. U. 85. 14. poz. 60 z późniejszymi zmianami)* oraz art. 154 ustawy z 14 czerwca 1960r. – Kodeks postępowania administracyjnego *(Dz. U. 80. 9. poz. 26 z późniejszymi zmianami)*,

Zarząd Dróg Powiatowych w Jeleniej Górze po uwzględnieniu wniosku UG.TCH.7040/J/04 z dnia 2004-03-16, pisma od EOPROJEKT BPIŚriM Sp z o.o.; 65-735 Zielona Góra; ul. Batorego 126A z dnia 2004-03-08 oraz uzgodnienia MZDiM/POS/136/2004 zmienia się decyzję nr ZDP-5443/VII-14/2004 z dnia 2004-02-09 w ten sposób że:
UZGADNIA
przebieg trasy kanalizacji sanitarnej w pasie drogowym dróg powiatowych na warunkach:

1. **droga nr 2749D** na odcinku jak w załączonym planie sytuacyjnym w m. Komarno w skali 1 : 1000,
   a. Dopuszcza się ułożenie kanalizacji sanitarnej w pasie drogi nr 2749D w obszarze zabudowanym zgodnie z dołączoną dokumentacją.
   b. Wszystkie przejścia poprzeczne wykonać metodą przewiertu sterowanego. Przewierty wykonać bez naruszania konstrukcji jezdni, metodą wiercenia poziomego stalowej rury ochronnej bez wstrzymywania ruchu na drodze. Długość rury ochronnej ma być równa co najmniej łącznej szerokości jezdni, poboczy i rzutów poziomych skarp. Rurę umieścić na głębokość min. 1,0 m licząc od poziomu nawierzchni jezdni lub dna rowu do górnej krawędzi rury.
   c. Przejścia wzdłuż jezdni wykonać metodą rozkopu.
   d. Zajmujący pas drogowy zobowiązany jest do odtworzenia pasa drogowego tzn.: nawierzchni i pobocza, zgodnie z podanymi warunkami.

2. **droga nr 2750D** na odcinku jak w załączonym planie sytuacyjnym w m. Komarno w skali 1 : 1000,
   e. Dopuszcza się ułożenie kanalizacji sanitarnej w pasie drogi nr 2750D w obszarze zabudowanym zgodnie z dołączoną dokumentacją.
   f. Wszystkie przejścia poprzeczne wykonać metodą przewiertu sterowanego. Przewierty wykonać bez naruszania konstrukcji jezdni, metodą wiercenia poziomego stalowej rury ochronnej bez wstrzymywania ruchu na drodze. Długość rury ochronnej ma być równa co najmniej łącznej szerokości jezdni, poboczy i rzutów poziomych skarp. Rurę umieścić na głębokość min. 1,0 m licząc od poziomu nawierzchni jezdni lub dna rowu do górnej krawędzi rury.
   g. Przejścia wzdłuż jezdni wykonać metodą rozkopu.
   a. Zajmujący pas drogowy zobowiązany jest do odtworzenia pasa drogowego tzn.: nawierzchni i pobocza, zgodnie z podanymi warunkami.

„EKOPROJEKT" Sp. z o.o.
Za zgodność z oryginałem
Zielona Góra, dn. 17.08.2004 r.

Zasypkę wykopu wykonać gruntem niewysadzinowym, jednorodnym o grubości ziaren nie przekraczającym 30 mm, równomiernie warstwami co 10 cm, z odpowiednim zagęszczeniem ubijakami (wskaźnik zagęszczenia wynosi 1.0 wg. Proctora).
Badania stopnia zagęszczenia gruntu należy udokumentować przy odbiorze końcowym.
W przypadku braku takiego badania gwarancja na naprawę nawierzchni będzie obowiązywać przez okres 36 miesięcy.

Odtworzenie pobocza wymaga wykonania:

- dolna warstwa podbudowy tłuczniowej - grub. 15 cm
- górna warstwa z grysu kamiennego 2-5 mm - grub. 2 cm

ze spadkiem 6% w kierunku od krawędzi jezdni, dodatkowo wzmocnione emulsją asfaltową z grysem kamiennym.

Odtworzenie nawierzchni jezdni w miejscu przekopu powinno zawierać nastepujące warstwy konstrukcyjne:

- warstwa odsączająca z piasku - grub. 20 cm
- dolna warstwa podbudowy tłuczniowej - grub. 20 cm
- górna warstwa podbudowy tłuczniowej - grub. 10 cm
- dolna warstwa podbudowy z asfaltobetonu - grub. 15 cm
- warstwa wiążąca z mieszanki bitumicznej - grub. 6 cm
- warstwa ścieralna jak poniżej

Odtworzenie nawierzchni jezdni warstwa ścieralna z mieszanki bitumicznej na całej szerokości jezdni i długości prowadzonych robót instalacyjnych, powinno zawierać nastepujące warstwy konstrukcyjne:

- oczyszczenie nawierzchni
- skropienie powierzchni emulsją bitumiczną
- warstwa ścieralna z mieszanki bitumicznej - grub. 4 cm.

3. Studnie rewizyjne kanalizacji sanitarnej wykonać w technologii żelbetowej, zapewniając maksymalną stabilność płyt odciążających z włazem, które to elementy będą w jezdni.
4. Należy wyprowadzić przykanaliki od kolektora głównego poza obręb pasa drogowego.
5. Zarząd Dróg Powiatowych nie ponosi odpowiedzialności za kolizje z urządzeniami obcymi znajdującymi się w pasie drogi.
   Lokalizację tych urządzeń należy uzgodnić z ich użytkownikami.
6. Niniejsze uzgodnienie nie jest zezwoleniem na zajęcie pasa drogowego w celu wykonania robót.
7. O wydanie zezwolenia należy wystąpić do tut. Zarządu, na warunkach określonych w Rozporządzeniu Rady Ministrów z dnia 24.01.86 r. *(Dz.U. Nr 6 z dnia 01.03.86 r), wraz z zatwierdzonym projektem zabezpieczenia i oznakowania pasa drogowego na czas robót.*
   Zezwolenie na prowadzenie robót w pasie drogowym wydane zostanie na okres do dnia 15 listopada (włącznie) danego roku kalendarzowego. Po tym terminie z uwagi na okres zimowy prowadzenie robót będzie niemożliwe.
8. Po otrzymaniu zezwolenia przed wejściem na roboty należy ustalić z tut. Zarządem szczegółowo zakres wykonywanych prac, oraz oznakowanie i zabezpieczenie robót.
9. Za zajęcie pasa drogowego pobrana będzie opłata przewidziana w cytowanym rozporządzeniu.
10. Po odbiorze końcowym dokonanym przy udziale inwestora zadania wnioskodawca winien dostarczyć dla ZDP geodezyjną inwentaryzację powykonawczą robót w zakresie wejścia w pas drogowy.

„EKOPROJEKT" Sp. z o.o.
Za zgodność z oryginałem
Zielona Góra, dn. 17.08.2004 r.

11. Uzgodnienie obowiązuje przez okres 2 lat i traci ważność w przypadku nie dotrzymania podanych warunków.
12. W razie remontu, modernizacji, przebudowy drogi, właściciel sieci poniesie koszty związane z przełożeniem i modernizacją sieci.

W oparciu o art. 107 K.P.A. §4 odstąpiono od uzasadnienia niniejszej decyzji, bowiem uwzględnia w całości żądania strony.

Od niniejszego uzgodnienia służy odwołanie do Samorządowego Kolegium Odwoławczego w Jeleniej Górze za pośrednictwem Dyrektora Zarządu Dróg Powiatowych w Jeleniej Górze, w terminie 14 dni od daty otrzymania.

Otrzymuje:

1. Adresat.
2. Urząd Gminy w Janowicach Wielkich.
3. a/a Dz.T. ZDP w Jeleniej Górze.

Z up. Zarządu Powiatu Jeleniogórskiego

Krzysztof Sobata
Dyrektor Zarządu Dróg Powiatowych
w Jeleniej Górze

„EKOPROJEKT" Sp. z o.o.
Za zgodność z oryginałem
Zielona Góra, dn. 17.08.2004 *r.*

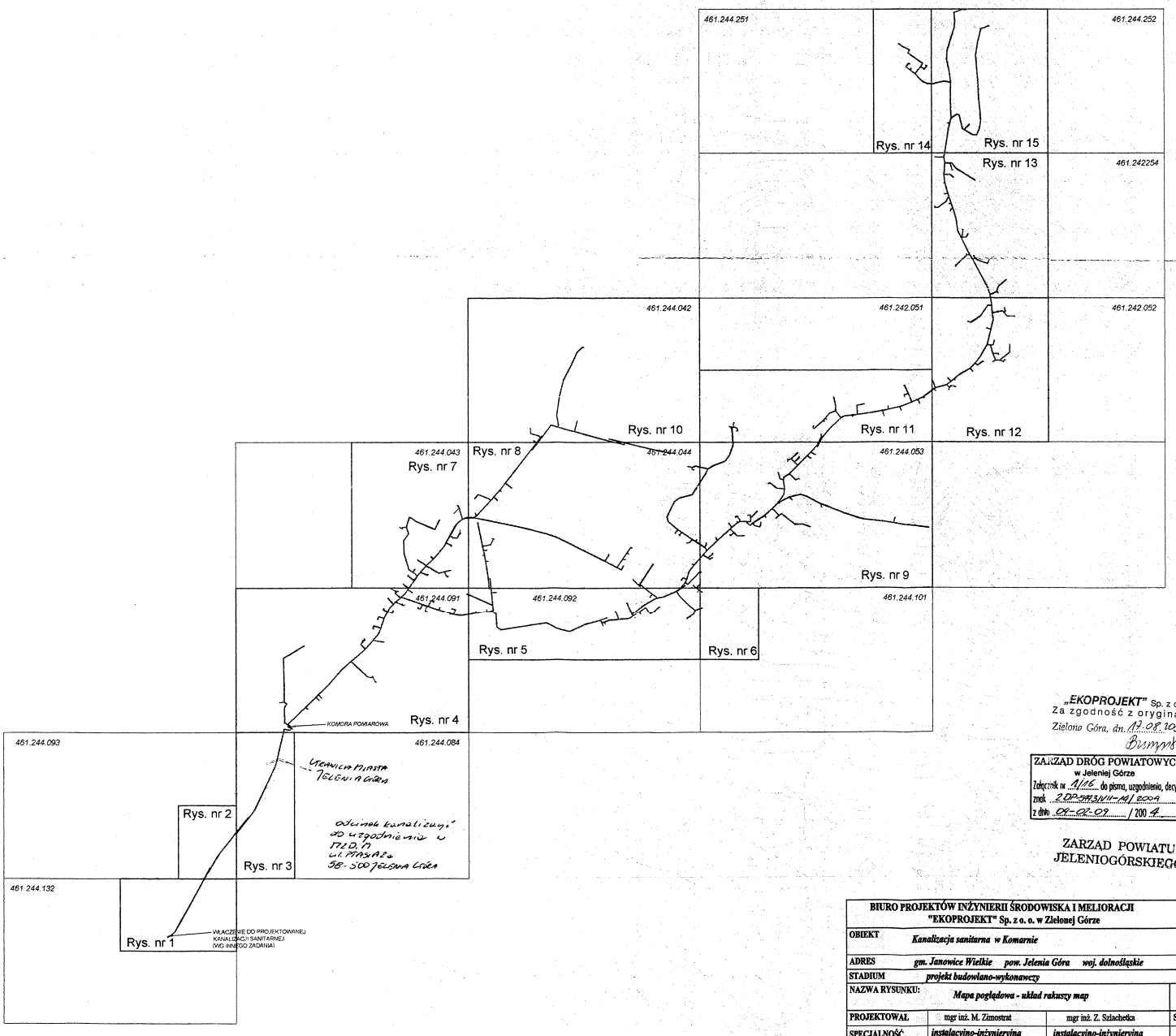

8

„EKOPROJEKT" Sp. z o.o.
Za zgodność z oryginałem
Zielona Góra, dn. 17.08.2004 r.

ZARZĄD DRÓG POWIATOWYCH
w Jeleniej Górze
Załącznik nr 1/16 do pisma, uzgodnienia, decyzji
znak ZDP-5473/VII-14/2004
z dnia 04-02-09 / 200 4 r.

ZARZĄD POWIATU
JELENIOGÓRSKIEGO

BIURO PROJEKTÓW INŻYNIERII ŚRODOWISKA I MELIORACJI "EKOPROJEKT" Sp. z o. o. w Zielonej Górze			
OBIEKT	*Kanalizacja sanitarna w Komarnie*		
ADRES	*gm. Janowice Wielkie pow. Jelenia Góra woj. dolnośląskie*		
STADIUM	*projekt budowlano-wykonawczy*		
NAZWA RYSUNKU:	*Mapa poglądowa - układ rakuszy map*		SKALA 1:10000
PROJEKTOWAŁ	mgr inż. M. Zimostrat	mgr inż. Z. Szlachetka	SPRAWDZIŁ
SPECJALNOŚĆ	*instalacyjno-inżynieryjna*	*instalacyjno-inżynieryjna*	RYS. NR
NR UPRAWNIEŃ	23/2000/GW w pełnym zakresie	86/87/Zg w pełnym zakresie	0
PODPIS	Zimostrat M.	[signature]	EGZ. NR
DATA	2003-11	2003-11	

MIEJSKI ZARZĄD DRÓG
I MOSTÓW
58-500 Jelenia Góra, ul. Piasta 1
tel. 642 00 33, fax 642 00 34

Jelenia Góra, dnia 1 marca 2004 roku

MZDiM/ POS/ 136 /2004

EKOPROJEKT Sp. z o.o.
WPŁYNĘŁO

Biuro Projektów Inżynierii Środowiska
i Melioracji „Ekoprojekt" Sp. z o.o.
ul. Batorego 126
65-735 Zielona Góra

UZGODNIENIE

Na podstawie art. 106 § 5 Ustawy z dnia 14 czerwca 1960 roku – Kodeks postępowania administracyjnego /j.t. DZ.U. Nr 98 /200/1070 wraz ze zmianami/ w związku z art.43 Ustawy z dnia 21 marca 1985 roku o drogach publicznych oraz § 79 Rozporządzenia Ministra Transportu i Gospodarki Morskiej z dnia 2 marca 1999 roku w sprawie warunków technicznych, jakim powinny odpowiadać drogi publiczne i ich usytuowanie /Dz.U. nr 43 z 14 maja 1999 roku poz. 430/ oraz art.60 ust. 1 w związku z art. 53 ust. 4 pkt 2 ustawy z dnia 10 maja 3003 roku o planowaniu i zagospodarowaniu przestrzennym /Dz. U nr 80 poz. 717/ po rozpatrzeniu pisma Biura Projektów Inżynierii Środowiska i Melioracji „Ekoprojekt" Spółka z o.o. Zielonej Górze w sprawie uzgodnienia projektowanej inwestycji polegającej na budowie „kanalizacji sanitarnej we wsi Komarno" Gmina Janowice Wielkie ,

U s t a l a m

1. Pozytywnie opiniuje się proponowaną trasę kanałów grawitacyjnych kanalizacji sanitarnej, zlokalizowaną w jezdni ul. Kaczawskiej /droga powiatowa/ w Jeleniej Górze . Lokalizacja obiektu oznaczona jest na wycinku z mapy w skali 1:1000 przesłanym przez jednostkę projektową, który stanowi integralną część niniejszego postanowienia i znajduje się w 1 egz. w aktach tutejszego Zarządu.
2. Studnie rewizyjne kanalizacji sanitarnej wykonać w technologii żelbetowej, zapewniając maksymalną stabilność płyt odciążających z włazem, które to elementy będą zlokalizowane w jezdni ulicy.
3. Przy opracowaniu części kosztowej inwestycji przewidzieć odbudowę naruszonej części ulicy w zakresie warstw konstrukcyjnych oraz wykonanie warstwy ścieralnej na całej szerokości jezdni i długości prowadzonych robót instalacyjnych / od włączenia do kanalizacji dla osiedla Maciejowa do granicy miasta Jelenia Góra i Gminy Janowice Wielkie/. Grubość warstwy ścieralnej minimum 5 cm.
4. Przy projektowaniu kanalizacji na terenie Gminy Jelenia Góra przewidzieć wykonanie przyłączy, wyprowadzając rurę na drugą stronę ulicy – poza istniejący rów drogowy.
5. Przed przystąpieniem do robót należy uzyskać w tutejszym Zarządzie pozwolenie na zajęcie pasa drogowego i przedłożyć projekt oznakowania robót wraz z organizacją ruchu zastępczego.

U z a s a d n i e n i e

Biuro Projektów Inżynierii Środowiska i Melioracji „Ekoprojekt" Sp. z o.o. ul. Batorego 126 a w Zielonej Górze pismem znak P-421-35/77/2004 z dnia 28 stycznia 2004 roku poprosiło o uzgodnienie przebiegu trasy projektowanych kanałów grawitacyjnych kanalizacji sanitarnej w drogach należących do Gminy Jelenia Góra – ul. Kaczawska, działki nr 8 arkusz ewid. 12 obręb Maciejowa III i nr 1 arkusz ewid. 1 obręb Maciejowa III.
Zgodnie z Rozporządzenie Ministra Transportu i Gospodarki Morskiej z dnia 2 marca 1999 r. w sprawie warunków technicznych, jakim powinny odpowiadać drogi publiczne i ich usytuowanie /Dz. U. Nr 43 poz.430 z 1999 roku/ - usytuowanie infrastruktury w ulicy

„EKOPROJEKT" Sp. z o.o.
Za zgodność z oryginałem
Zielona Góra, dn. 1A.08.2004 r.

powinno uwzględniać planowaną docelowa realizację ulicy. Nowa infrastruktura podziemna nie powinna być usytuowana pod jezdnią istniejącą i docelową.

Mając jednak na względzie następujące fakty:

- wcześniejsze uzgodnienie kanalizacji sanitarnej dla osiedla Maciejowa w jezdni ul. Kaczawskiej z uwagi na brak miejsca w poboczu ulicy a kanalizacja dla miejscowości Komarno jest dalszym ciągiem tego urządzenia, które po wybudowaniu odprowadzi ścieki sanitarne do oczyszczalni ścieków w Jeleniej Górze.
- wybudowanie kanalizacji sanitarnej na terenach będących własnościami gruntowymi spowoduje nieporozumienia na etapie eksploatacji oraz w przypadku potrzeby włączenia się do kanalizacji z terenów położonych po drugiej stronie ulicy.
- tereny w granicach administracyjnych miasta Jelenia Góra, położone wzdłuż ulicy Kaczawskiej / po jednej i drugiej stronie ulicy / z uwagi na swoje walory budowlane mogą być w przyszłości podzielone pod budownictwo mieszkaniowe i posiadanie w pobliżu urządzenia w postaci kanalizacji sanitarnej rozwiąże sprawy ochrony środowiska oraz uatrakcyjni wartość inwestycyjną terenów.

pozytywnie uzgodniono projekt kanalizacji sanitarnej w pasie drogowym ul. Kaczawskiej dla wsi Komarno, Gmina Janowice Wielkie uznając, że jest to przypadek uzasadniony i dopuszczający do odstępstwa od przepisów techniczno – budowlanych.

Otrzymują:
1. Adresat
2. aa MZDiM

Z-ca DYREKTORA

„EKOPROJEKT" Sp. z o.o.
Za zgodność z oryginałem
Zielona Góra, dn. 17.08.2004 r.

REGIO[illegible] ZARZĄD
MELIORA[illegible] WODNYCH
ul.Jaśkie[illegible] poczt. nr 83
[illegible] ŚLĄSKI
[illegible]

ME – 462 – 80/03

Lwówek Śląski 2003-12-30

EKOPROJEKT Sp. z o.o.
w Zielonej Górze
05. 01 2004
WPŁYNĘŁO

Biuro Projektów Inżynierii Środowiska
i Melioracji „EKOPROJEKT" Sp. z o. o.
ul. Batorego 126a
65 – 735 ZIELONA GÓRA

Odpowiadając na pismo nr P – 421-35/60/2003 otrzymane 15.12.br., Regionalny Zarząd Melioracji i Urządzeń Wodnych w Lwówku Śląskim uzgadnia projektowaną trasę kanalizacji sanitarnej we wsi Komarno, gm. Janowice Wielkie pod następującymi warunkami:

- przejścia pod potokiem **KOMAR** P - 1 w km 1+365: P – 2 w km 2+557; P – 3 w km 2+615; P – 4 w km 2+665; P – 5a w km 2+805; P – 5 w km 2+840; P – 6 w km 2+887; P – 7 w km 3+004; P – 8 w km 3+127; P – 9 w km 3+182; P – 10 w km 3+350; P – 11 w km 3+384; P – 12 w km 3+458; P – 13 w km 3+690: P – 14 w km 3+765; P – 15 w km 3+875; P – 16 w km 3+965; P – 17 w km 4+050; P – 18 w km 4+107; P – 19 w km 4+203; P – 20 w km 4+230: P – 21 w km 4+317; P – 22 w km 4+436: P – 23 w km 4+504; P – 24 w km 4+630; P – 25 w km 4+725; P – 26 w km 4+954: P – 27 w km 4+995; P – 28 w km 5+167 należy wykonać metodą przewiertu sterowanego w rurze osłonowej min 1,0 m poniżej rzędnej dna istniejącego,
- w przypadku zniszczenia linii brzegowej i koryta potoku należy je przywrócić do stanu poprzedniego,
- po wykonaniu ww. przejść należy wykonać inwentaryzację geodezyjną pionową i poziomą zgodnie z obowiązującymi przepisami,
- przejścia przez urządzenia melioracji szczegółowych (rowy) w miejscowościach:

- Jelenia Góra - **R – K** $_{18}$ w km 0+958,
- Komarno – **R – D**$_1$ w km 0+090; **R – O** w km 0+095; 0+500; 0+662; 0+686;0+728; 0+759;0+777; 0+817; 0+993; **R – P**$_1$ w km 0+050; 0+120; 0+230; 0+269; 0+282; 0+385; 0+480; **R – Y** w km 0+095; **R - R** w km 0+137; 0+149; 0+189; 0+209; 0+309; 0+414; **R – S** w km 0+025; 0+235; 0+315 należy dokonać w rurze osłonowej min. 1,5 m poniżej rzędnej istniejącego terenu (tj. od górnej krawędzi skarpy rowów),

„EKOPROJEKT" Sp. z o.o.
Za zgodność z oryginałem
Zielona Góra, dn. 14.08.2004 r.

(10)

- dno i skarpy rowów w miejscach przejść należy przywrócić do stanu poprzedniego.
- ewentualne uszkodzenia ciągów drenarskich należy odbudować na koszt inwestora pod nadzorem tut. Zarządu,
- miejsca przejść pod ww. urządzeniami melioracyjnymi należy oznakować stałymi znakami informacyjnymi,
- o terminie rozpoczęcia i zakończenia robót należy powiadomić Regionalny Zarząd,
- Regionalny Zarząd zastrzega sobie prawo do uczestnictwa w odbiorze wykonanych ww. przejść.

W załączeniu zwracamy mapy sytuacyjne w skali 1: 1000 z naniesionymi urządzeniami melioracyjnymi w miejscach kolizji i przesyłamy fakturę za ww. uzgodnienie.

Do wiadomości:

1. Urząd Gminy w Janowicach Wielkich

ZASTĘPCA DYREKTORA

Tadeusz Miciak

SPRAWĘ PROWADZI

Kowalski Krzysztof

nazwisko i imię

pok. ____ tel. 764 9443 - Zielona Góra

„EKOPROJEKT" Sp. z o.o.

Za zgodność z oryginałem

Zielona Góra, dn. 17.08.2004 r.

(11)

Lasy Państwowe
NADLEŚNICTWO ZŁOTORYJA
59-500 Złotoryja, ul.Staszica 18
tel.(076) 8-788-307 tel./fax (076) 8-788-308
BZ WBK S.A. I O/Złotoryja
35 10902065 00000005-48004494

Złotoryja dnia 2004-02-01

BIURO PROJEKTÓW INŻYNIERII
ŚRODOWISKA i MELIORACJI
„EKOPROJEKT" Sp. z o.o.
65-735 Zielona Góra
ul. Batorego 126 a

Znak spr. NU- 2126-1/04

W odpowiedzi na pismo P – 421 –35/61/2003 dotyczące uzgodnienia przebiegu trasy przyłącza kanalizacyjnego na działce 471/4/343 obręb ewidencyjny Komarno, gmina Janowice Wielkie, Nadleśnictwo Złotoryja wyraża zgodę na przejście zaprojektowaną trasą pod następującymi warunkami:

- **korzystanie z gruntów leśnych nie może spowodować wycinki kaleczenia drzew i wyłączenia gruntów z produkcji , a także ograniczeń w prowadzeniu gospodarki leśnej**
- **w trakcie prowadzenia prac nie można wznosić na trwałe związanych z gruntem budowli**
- **inwestor przed rozpoczęciem prac winien zgłosić się do biura nadleśnictwa w celu zawarcia umowy najmu w której będą zawarte pozostałe warunki na czas modernizacji**
- **Najemca zobowiązany jest do przestrzegania przepisów pożarowych i innych ochronnych**
- **Nadleśnictwo nie będzie ponosić odpowiedzialności za ewentualne szkody wyrządzone wykonawcy**
- **Inwestor zobowiązany jest doprowadzić teren do stanu pierwotnego**
- **Przy zasypywaniu wykopów na drogach leśnych grunt należy zagęścić.**

NADLEŚNICZY
inż. Czesław Łamkiewicz

„EKOPROJEKT" Sp. z o.o.
Za zgodność z oryginałem
Zielona Góra, dn. 14.08.2006 r.

STAROSTWO POWIATOWE
Wydział Geodezji, Kartografii
Gospodarki Nieruchomościami
58-500 Jelenia Góra, ul. Matejki 17
centr. 64-731-00, tel. 64-732-28

(93)

Jelenia Góra, dnia 19.08.2004 r.

GKN.III.7221/8/04

EKOPROJEKT Sp. z o.o.
w Zielonej Górze
24. 08. 2004
WPŁYNĘŁO

Pan
Jerzy Grygorcewicz
Wójt Gminy
Janowice Wielkie

Biuro Projektów Inżynierii Środowiska i Melioracji „Europrojekt" Sp. z o.o. w Zielonej Górze wystąpiło z wnioskiem o wyrażenie zgody na zaprojektowanie sieci kanalizacyjnej na nieruchomościach położonych w Radomierzu w granicach dziełek nr 259/4, nr 395/3, nr 448/2, nr 470/6 oraz Komarnie w granicach działek nr 127/3, nr 148/4, nr 258, nr 287/5, nr 377/9.

Nieruchomości będące przedmiotem wniosku zgodnie z zapisem w operacie ewidencji gruntów i budynków są własnością Skarbu Państwa i stanowią:

obręb Radomierz

- działka nr 259/4 – droga o pow. 900 m^2,
- działka nr 359/3 – użytki rolne o pow. 200 m^2,
- działka nr 448/2 – droga o pow. 700 m^2,
- działka nr 470/6 – droga o pow. 400 m^2

obręb Komarno

- działka nr 127/3 – droga o pow. 500 m^2
- działka nr 148/4 – droga o pow. 200 m^2
- działka nr 258 – droga o pow. 400 m^2
- działka nr 287/5 – droga o pow. 200 m^2
- działka nr 377/9 – droga o pow. 100 m^2.

„EKOPROJEKT" Sp. z o.o.
Za zgodność z oryginałem
Zielona Góra, dn. 15.09.2004 r.

Wyżej opisane nieruchomości na podstawie art. 5 ust. 1 ustawy z dnia 10 maja 1990 r. Przepisy wprowadzające ustawę o samorządzie terytorialnym i ustawę o pracownikach samorządowych /Dz.U. Nr 32 poz. 191 ze zm./ bądź na

podstawie art. 13 ust. 2 ustawy z dnia 19 października 1991 r. o gospodarowaniu nieruchomościami rolnymi Skarbu Państwa /Dz.U. z 1995 r. Nr 57 poz. 299 ze zm./ stały się z mocy prawa własnością gminy.

Podstawą prawną ich przejęcia stanowić będzie decyzja Wojewody Dolnośląskiego, która potwierdzi ten stan prawny.

Mimo powyższego stanu prawnego Starosta Jeleniogórski wyrazi zgodę na zaprojektowanie sieci kanalizacyjnej na tych nieruchomościach w przypadku, gdy Pan Wójt również nie będzie stawiał sprzeciwu w tym przedmiocie.

p.o. DYREKTOR WYDZIAŁU
Maria Kupczak

Do wiadomości:
1. Biuro Projektów Inżynierii Środowiska i Melioracji „EKOPROJEKT" Sp. z o.o. ul. Batorego 126 a 65-735 Zielona Góra
2. a/a

„EKOPROJEKT" Sp. z o.o.
Za zgodność z oryginałem
Zielona Góra, dn. 15.09.2004 r.

MIEJSKI ZARZĄD DRÓG
I MOSTÓW
58-500 Jelenia Góra, ul Ptasia 2
tel. 642 00 33, fax 642 00 34
-5

(14)

Jelenia Góra, dnia 1 marca 2004 roku

MZDiM/ POS/ 136 /2004

EKOPROJEKT Sp. z o.o.
w Zielonej Górze
08. 03. 2004
WPŁYNĘŁO

188

Biuro Projektów Inżynierii Środowiska
i Melioracji „Ekoprojekt" Sp. z o.o.
ul. Batorego 126
65-735 Zielona Góra

UZGODNIENIE

Na podstawie art. 106 § 5 Ustawy z dnia 14 czerwca 1960 roku – Kodeks postępowania administracyjnego /j.t. DZ.U. Nr 98 /200/1070 wraz ze zmianami/ w związku z art.43 Ustawy z dnia 21 marca 1985 roku o drogach publicznych oraz § 79 Rozporządzenia Ministra Transportu i Gospodarki Morskiej z dnia 2 marca 1999 roku w sprawie warunków technicznych, jakim powinny odpowiadać drogi publiczne i ich usytuowanie /Dz.U. nr 43 z 14 maja 1999 roku poz. 430/ oraz art.60 ust. 1 w związku z art. 53 ust. 4 pkt 2 ustawy z dnia 10 maja 3003 roku o planowaniu i zagospodarowaniu przestrzennym /Dz. U nr 80 poz. 717/ po rozpatrzeniu pisma Biura Projektów Inżynierii Środowiska i Melioracji „Ekoprojekt" Spółka z o.o. Zielonej Górze w sprawie uzgodnienia projektowanej inwestycji polegającej na budowie „kanalizacji sanitarnej we wsi Komarno" Gmina Janowice Wielkie ,

U s t a l a m

1. Pozytywnie opiniuje się proponowaną trasę kanałów grawitacyjnych kanalizacji sanitarnej, zlokalizowaną w jezdni ul. Kaczawskiej /droga powiatowa/ w Jeleniej Górze . Lokalizacja obiektu oznaczona jest na wycinku z mapy w skali 1:1000 przesłanym przez jednostkę projektową, który stanowi integralną część niniejszego postanowienia i znajduje się w 1 egz. w aktach tutejszego Zarządu.
2. Studnie rewizyjne kanalizacji sanitarnej wykonać w technologii żelbetowej, zapewniając maksymalną stabilność płyt odciążających z włazem, które to elementy będą zlokalizowane w jezdni ulicy.
3. Przy opracowaniu części kosztowej inwestycji przewidzieć odbudowę naruszonej części ulicy w zakresie warstw konstrukcyjnych oraz wykonanie warstwy ścieralnej na całej szerokości jezdni i długości prowadzonych robót instalacyjnych / od włączenia do kanalizacji dla osiedla Maciejowa do granicy miasta Jelenia Góra i Gminy Janowice Wielkie/. Grubość warstwy ścieralnej minimum 5 cm.
4. Przy projektowaniu kanalizacji na terenie Gminy Jelenia Góra przewidzieć wykonanie przyłączy, wyprowadzając rurę na drugą stronę ulicy – poza istniejący rów drogowy.
5. Przed przystąpieniem do robót należy uzyskać w tutejszym Zarządzie pozwolenie na zajęcie pasa drogowego i przedłożyć projekt oznakowania robót wraz z organizacją ruchu zastępczego.

U z a s a d n i e n i e

Biuro Projektów Inżynierii Środowiska i Melioracji „Ekoprojekt" Sp. z o.o. ul. Batorego 126 a w Zielonej Górze pismem znak P-421-35/77/2004 z dnia 28 stycznia 2004 roku poprosiło o uzgodnienie przebiegu trasy projektowanych kanałów grawitacyjnych kanalizacji sanitarnej w drogach należących do Gminy Jelenia Góra – ul. Kaczawska, działki nr 8 arkusz ewid. 12 obręb Maciejowa III i nr 1 arkusz ewid. 1 obręb Maciejowa III.
Zgodnie z Rozporządzenie Ministra Transportu i Gospodarki Morskiej z dnia 2 marca 1999 r. w sprawie warunków technicznych, jakim powinny odpowiadać drogi publiczne i ich usytuowanie /Dz. U. Nr 43 poz.430 z 1999 roku/ - usytuowanie infrastruktury w ulicy

„EKOPROJEKT" Sp. z o.o.
Za zgodność z oryginałem
Zielona Góra, dn. 22.09.2005r.

powinno uwzględniać planowaną docelowa realizację ulicy. Nowa infrastruktura podziemna nie powinna być usytuowana pod jezdnią istniejącą i docelową.

Mając jednak na względzie następujące fakty:

- wcześniejsze uzgodnienie kanalizacji sanitarnej dla osiedla Maciejowa w jezdni ul. Kaczawskiej z uwagi na brak miejsca w poboczu ulicy a kanalizacja dla miejscowości Komarno jest dalszym ciągiem tego urządzenia, które po wybudowaniu odprowadzi ścieki sanitarne do oczyszczalni ścieków w Jeleniej Górze.
- wybudowanie kanalizacji sanitarnej na terenach będących własnościami gruntowymi spowoduje nieporozumienia na etapie eksploatacji oraz w przypadku potrzeby włączenia się do kanalizacji z terenów położonych po drugiej stronie ulicy.
- tereny w granicach administracyjnych miasta Jelenia Góra, położone wzdłuż ulicy Kaczawskiej / po jednej i drugiej stronie ulicy / z uwagi na swoje walory budowlane mogą być w przyszłości podzielone pod budownictwo mieszkaniowe i posiadanie w pobliżu urządzenia w postaci kanalizacji sanitarnej rozwiąże sprawy ochrony środowiska oraz uatrakcyjni wartość inwestycyjną terenów,

pozytywnie uzgodniono projekt kanalizacji sanitarnej w pasie drogowym ul. Kaczawskiej dla wsi Komarno, Gmina Janowice Wielkie uznając, że jest to przypadek uzasadniony i dopuszczający do odstępstwa od przepisów techniczno – budowlanych.

Otrzymują:
1. Adresat
2. aa MZDiM

Z-ca DYREKTORA
Jerzy Bigus

„EKOPROJEKT" Sp. z o.o.
Za zgodność z oryginałem
Zielona Góra, dn. 22.03.2007 r.
Szymczak

PAŃSTWOWY POWIATOWY
INSPEKTOR SANITARNY
58-500 Jelenia Góra, ul. Kasprowicza 15b
tel. 64-355-60, fax 64-355-61

Jelenia Góra dnia 20 września 2004 r.

ZNS-62-623-4 /TP/ 04

Decyzja Nr 1016 / 04

Na podstawie art. 3 pkt. 2 ustawy z dnia 14 marca 1985r. o Państwowej Inspekcji Sanitarnej (tekst jednolity Dz. U. z 1998 r. Nr 90., poz. 575 z późn. zm.) oraz art. 104 Kodeksu postępowania administracyjnego,

Państwowy Powiatowy Inspektor Sanitarny w Jeleniej Górze po zapoznaniu się z wnioskiem z dnia 10 września 2004r.znak: -dotyczącym uzgodnienia projektu budowlano kanalizacji sanitarnej z przyłączami w Komarnie -gmina Janowice Wielkie

Adres obiektu : Komarno- gmina Janowice Wielkie

Wnioskodawca: Biuro Projektów inżynierii Środowiska i Melioracji „EKOPROJEKT"

Sp. z o.o. ul. Batorego 126 a 65-735 Zielona Góra

- uzgadnia projekt budowlany w zakresie ochrony środowiska pod względem wymagań

higienicznych i zdrowotnych - z zastrzeżeniami

1. Ścieki odprowadzane do urządzeń kanalizacyjnych stanowiących mienie komunalne powinny odpowiadać warunkom zawartym w Rozporządzeniu Rady Ministrów z dnia 19 maja 1999 r (Dz. U. z 1999 r Nr 50, poz. 686 z póż. zm.)

Uzasadnienie:

Inwestycja –obejmuje budowę sieci kanalizacji sanitarnej dla wsi Komarno. Na terenie opracowania zaprojektowano sieć kanalizacji sanitarnej, grawitacyjnej z przyłączami oraz przepompownię ścieków. Ścieki tłoczone będą do budowanej obecnie kanalizacji sanitarnej w Jeleniej Górze (ul. Kaczawska).Obliczeniowa ilość ścieków Q h max =20m^3/h. Uzyskano decyzję Nr 53/2004 z dnia 09.07 2004r. Wójta Gminy Janowice Wielkie o ustaleniu lokalizacji inwestycji celu publicznego. Załączono raport oddziaływania na środowisko przedsięwzięcia–kanalizacji sanitarnej wykonany przez mgr inż. Marka Zimostrata BPIŚiM „ENERGOPROJEKT" w którym stwierdza się, że wykonanie projektowanych sieci kanalizacji sanitarnej przyczyni się przede wszystkim do poprawy stanu środowiska gruntowo- wodnego omawianego terenu oraz poprawę warunków życia mieszkańców.

Podstawa prawna

1. Ustawa z dnia z dnia 7 lipca 1994r Prawo Budowlane (Dz. U z 2003r. Nr 207 poz. 2016)
2. Ustawa z dnia 27 lipca 2001 r. Prawo ochrony środowiska (DZ.U z 2001 r. Nr 62 poz. 627).
3. Rozporządzenie Rady Ministrów z dnia 19 maja 1999 r. w sprawie warunków wprowadzenia ścieków do urządzeń kanalizacyjnych stanowiących mienie komunalne(Dz. U z 1999 r. Nr 50 poz. 501)

Pouczenie

Integralną częścią decyzji jest projekt budowlany na którym znajduje się klauzula stwierdzająca uzgodnienie przez Państwowego Powiatowego Inspektora Sanitarnego w Jeleniej Górze
Od niniejszej decyzji służy odwołanie do Państwowego Wojewódzkiego Inspektora Sanitarnego we Wrocławiu, za pośrednictwem Państwowego Powiatowego Inspektora Sanitarnego w Jeleniej Górze w terminie 14 dni od daty doręczenia.

Państwowy Powiatowy Inspektor Sanitarny w Jeleniej Górze

PAŃSTWOWY POWIATOWY
INSPEKTOR SANITARNY
w Jeleniej Górze
lek. med. Zenon Bucki

Otrzymują:

1. Wnioskodawca
2. Urząd Gminy Janowice Wielkie , 58-520 Janowice Wielkie ul. Kolejowa 2
3. PWIS we Wrocławiu - ZNS
4. Ad /a

TP/AM

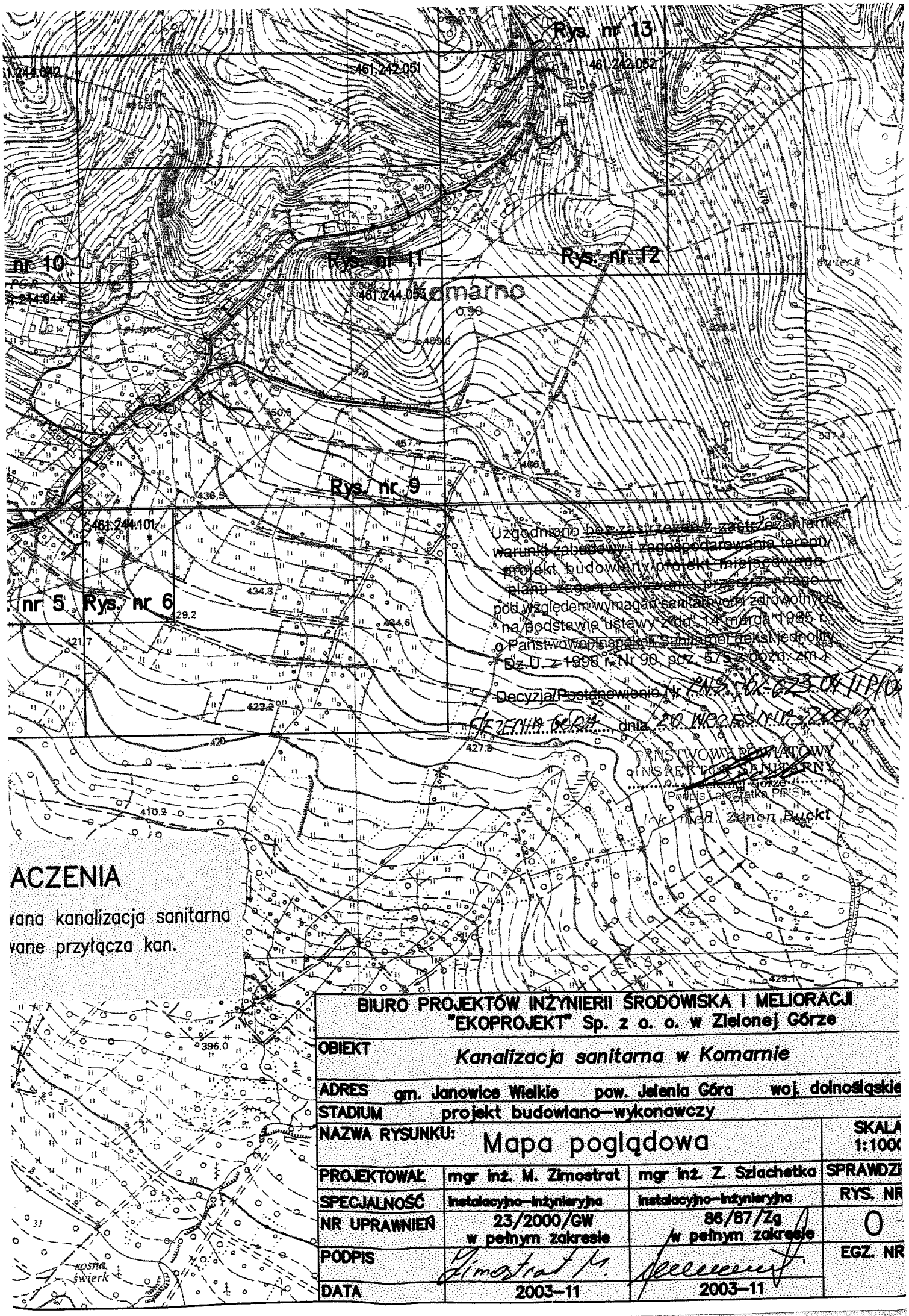

BIURO PROJEKTÓW INŻYNIERII ŚRODOWISKA I MELIORACJI "EKOPROJEKT" Sp. z o. o. w Zielonej Górze			
OBIEKT	*Kanalizacja sanitarna w Komarnie*		
ADRES	gm. Janowice Wielkie	pow. Jelenia Góra	woj. dolnośląskie
STADIUM	projekt budowlano-wykonawczy		
NAZWA RYSUNKU:	Mapa poglądowa		SKALA 1:1000
PROJEKTOWAŁ	mgr inż. M. Zimostrat	mgr inż. Z. Szlachetka	SPRAWDZI
SPECJALNOŚĆ	instalacyjno-inżynieryjna	instalacyjno-inżynieryjna	RYS. NR
NR UPRAWNIEŃ	23/2000/GW w pełnym zakresie	86/87/Zg w pełnym zakresie	0
PODPIS	Zimostrat M.	[signature]	EGZ. NR
DATA	2003-11	2003-11	

STAROSTWO POWIATOWE
w Jeleniej Górze
Zespół Uzgadniania
Dokumentacji Projektowej
58-500 Jelenia Góra ul.Matejki 17

Jelenia Góra, 31.08.2004r.

Dz.3765/2004

O P I N I A Nr 298/04

Na podstawie art.27 ust.2 pkt 1 i art.28 ust.1 ustawy z dnia 17 maja 1989 roku - Prawo geodezyjne i kartograficzne (tekst jednolity Dz.U.Nr 100 z 2000 r.poz.1086 z późniejszymi zmianami) oraz rozdziałów 3 i 5 rozporządzenia Ministra Rozwoju Regionalnego i Budownictwa z dnia 2 kwietnia 2001 roku w sprawie geodezyjnej ewidencji sieci uzbrojenia terenu oraz zespołów uzgadniania dokumentacji projektowej (Dz.U.Nr 38 poz.455)

OPINIUJE SIĘ POZYTYWNIE

dokumentację projektową: **kanalizacja sanitarna z przyłączami w Komarnie**

Inwestor: **Urząd Gminy**
Janowice Wielkie

zlecenie z dnia 11.08.2004 r.

UWAGI I ZALECENIA:

1.Integralną częścią niniejszej opinii jest załącznik graficzny potwierdzony pieczęcią Zespołu Uzgadniania Dokumentacji Projektowej.
2.Uzgodnienie zachowuje ważność przez okres 3 lat pod warunkiem, że nie zaistnieją przypadki wyszczególnione w § 13 ust.2 w/w rozporządzenia.
3.Wszelkie zmiany usytuowania projektowanych obiektów budowlanych podlegają ponownemu uzgodnieniu w ZUDP.
4.Stosownie do przepisów prawa budowlanego projekt należy opracować geodezyjnie uwzględniając normatywne odległości od istniejącego i projektowanego uzbrojenia podziemnego oraz innych obiektów budowlanych.
5.Inwestor zobowiązany jest do zapewnienia wyznaczenia i pomiarów powykonawczych obiektów budowlanych przez uprawnione jednostki wykonawstwa geodezyjnego. Pomiary powykonawcze sieci uzbrojenia podziemnego należy wykonać przed ich zakryciem.
6.Znaki geodezyjne, grawimetryczne i magnetyczne podlegają ochronie prawnej. W przypadku uszkodzenia lub zniszczenia należy zlecić jednostce wykonawstwa geodezyjnego ich wznowienie.
7.Warunki wyjazdu z działki na drogę publiczną lub zajęcia pasa tej drogi pod inwestycję liniową określi jej zarządca.
8.W pobliżu istniejącego uzbrojenia terenu prace prowadzić ręcznie pod nadzorem jednostek nim zarządzających po wcześniejszym ich powiadomieniu.
Skrzyżowania i zbliżenia z istniejącym uzbrojeniem terenu należy wykonać zgodnie z obowiązującymi przepisami.
W przypadku uszkodzenia istniejącego uzbrojenia terenu odpowiedzialność prawną i finansową ponosi inwestor inwestycji uzgodnionej niniejszą opinią.
9.Inne uwagi jak w załączonych uzgodnieniach branżowych.

Z up. STAROSTY
Jan Jamor
Przewodniczący Zespołu
Uzgadniania Dokumentacji Projektowej

EKO PROJEKT

Biuro Projektów Inżynierii Środowiska i Melioracji
"EKOPROJEKT" Sp. z o.o.
ul. Batorego 126 a 65-735 Zielona Góra

Zał. 17

Zielona Góra 2004-08-17

OŚWIADCZENIE

DOTYCZY : projektu sieci kanalizacji sanitarnej w m. Komarno.

Biuro Projektów Inżynierii Środowiska i Melioracji „Ekoprojekt" Sp. z o.o. w Zielonej Górze oświadcza, że załączony do projektu wykaz działek i właścicieli gruntów objętych siecią kanalizacji sanitarnej z przyłączami jest kompletny, a podpisy wyrażające zgodę wejścia na teren działek zostały dokonane własnoręcznie przez właścicieli lub użytkowników gruntów.

mgr inż. MAREK ZIMOSTRAT
upr. bud. do projekt. bez ograniczeń
w specjalności instalacyjnej
Nr 28/2002/GW